



Prefeitura Municipal de Guarujá
Secretaria de Planejamento
Diretoria de Planejamento

DIAGNÓSTICO “BAIRRO A BAIRRO”

ATUALIZAÇÃO
ABRIL/ 2022

CONSIDERAÇÕES INICIAIS

DIAGNÓSTICO PRELIMINAR COM BASE NOS DADOS DISPONÍVEIS

BASES DE DADOS UTILIZADAS

DADOS DE ZONEAMENTO PLANO DIRETOR LEI Nº 156/2013 E 176/2014

DADOS POPULACIONAIS CENSO IBGE 2010 DISPONÍVEL EM POPULAÇÃO.NET.BR

DADOS EQUIPAMENTOS PÚBLICOS LEVANTAMENTO PRÓPRIOS EQUIPE AVCB/ SECRETARIAS

DADOS DRENAGEM PLANO DE MACRODRENAGEM (2012) - ÁREA INUNDAÇÃO X CHEIA DE RIO

DADOS SANEAMENTO MAPA SABESP FORNECIDO EM 2017 - NECESSIDADE DE ATUALIZAÇÃO

DADOS PAVIMENTAÇÃO PRELIMINAR GOOGLE EARTH X DADOS DCONV SEPLAN

ÁREAS E PORCENTAGENS CÁLCULOS A PARTIR DOS PROGRAMAS AUTOCAD AUTODESK E GOOGLE MAPS

OUTRAS PORCENTAGENS CÁLCULOS A PARTIR DOS PROGRAMAS EXCEL MICROSOFT E GOOGLE PLANILHAS

OUIDORIA DADOS A PARTIR DE JANEIRO DE 2019 ATÉ JUNHO DE 2020

PLANOS E ESTUDOS DE CONSULTA/ REFERÊNCIA

METROPOLITANOS (AGEM)

PLANEJAMENTO 2º PISTA IMIGRANTES 2001

PLANO VIÁRIO METROP DE CARGAS RMBS 2001

PLANO DE DESENVOLV INTEGRADO RMBS 2002

PLANO DIRETOR DE TURISMO RMBS 2002

PLANO VIÁRIO METROPOLITANO RMBS 2002

SINALIZAÇÃO VIÁRIA RMBS 2002

PRIMAC RMBS 2006

PLANO CICLOVIÁRIO RMBS 2006

PRIMAHD RMBS 2006

SINALIZAÇÃO TURÍSTICA RMBS 2008

PLANO DIRETOR DE TEC DA INFO RMBS 2012

PLANO METROP DESENV ESTRAT RMBS 2014-2030

INDICADORES MUNICIPAIS RMBS 2019

PLANO DIRETOR DE TEC DA INFO RMBS 2019

MUNICIPAIS

PLANO DIRETOR 2013

PLANO DE MACRODRENAGEM 2012 (APROVADO EM 2018)

PLANO MUNICIPAL DE TURISMO 2018

PLANO DE MOBILIDADE 2014

PLANO MUNICIPAL DE REDUÇÃO DE RISCOS DE DESLIZAMENTOS 2016

SEDE GUARUJÁ

REGIÃO ADM I

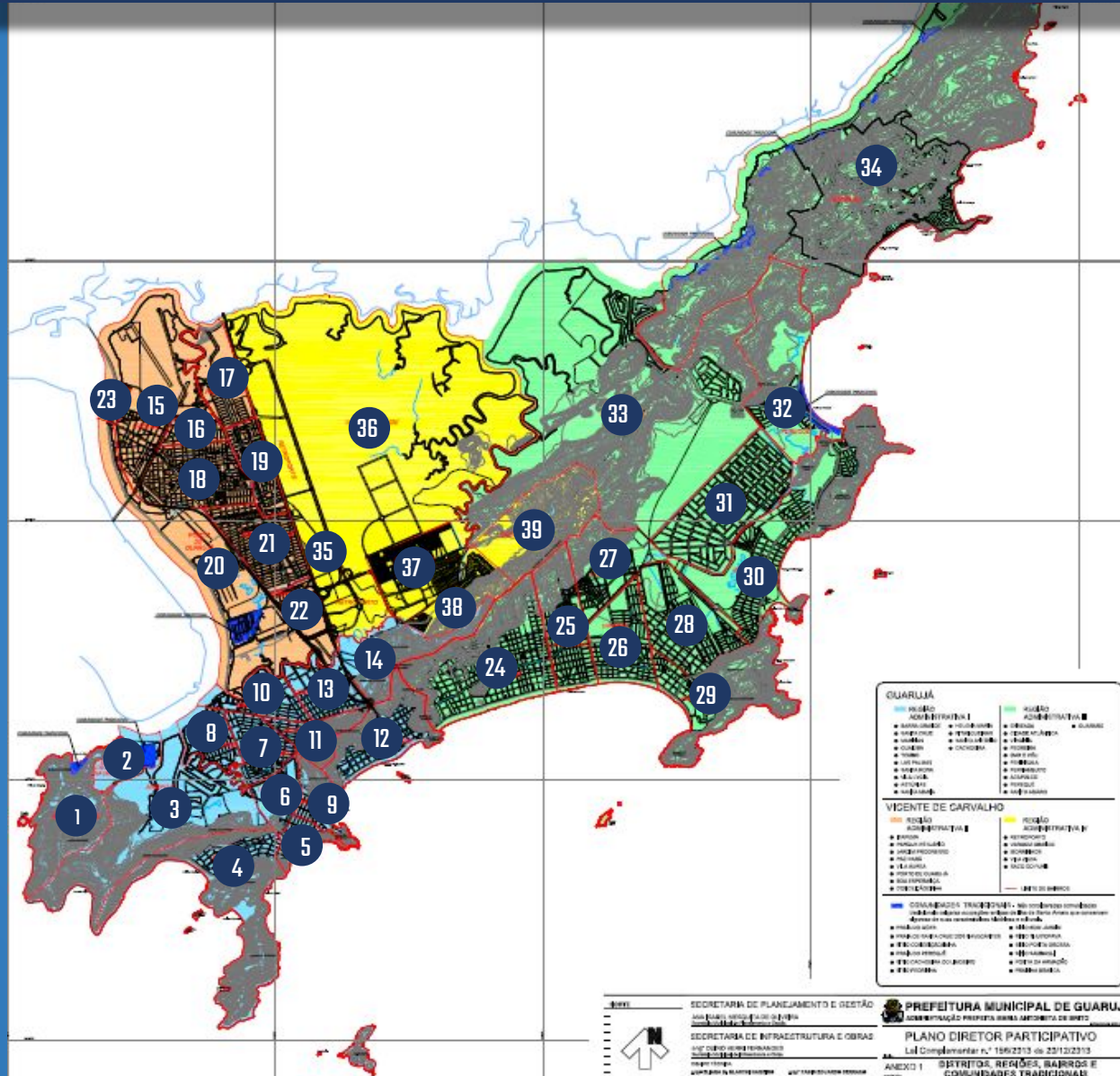
1. BARRA GRANDE
2. SANTA CRUZ
3. MARINAS
4. GUAÍUBA
5. TOMBO
6. LAS PALMAS
7. SANTA ROSA
8. VILA LYGIA
9. ASTÚRIAS
10. SANTA MARIA
11. HELENA MARIA
12. PITANGUEIRAS
13. SANTO ANTÔNIO
14. CACHOEIRA

REGIÃO ADM III

24. ENSEADA
25. CIDADE ATLÂNTICA
26. VIRGÍNIA
27. PEDREIRA
28. MAR E CÉU
29. PENÍNSULA
30. PERNAMBUCO
31. ACAPULCO
32. PEREQUÊ
33. SANTO AMARÓ
34. GUARARÚ

GUARUJÁ TEM 39 BAIRROS
DISTRIBUÍDOS EM 4 REGIÕES
ADMINISTRATIVAS

MAPA DE ABARRAMENTO VIGENTE LEI Nº 156/2013



DISTRITO VICENTE DE CARVALHO

REGIÃO ADM II

15. ITAPEMA
16. PARQUE ESTUÁRIO
17. JD PROGRESSO
18. PAE CARÁ
19. VILA ÁUREA
20. PORTO DE GJÁ
21. BOA ESPERANÇA
22. CONCEIÇÃOZINHA
23. BOCAINA

REGIÃO ADM IV

35. RETROPORTO
36. VARGEM GRANDE
37. MORRINHOS
38. VILA ZILDA
39. SACO DO FUNIL

DIFERENTES BAIRROS TÊM
DIFERENTES CARACTERÍSTICAS E
DIFERENTES DEMANDAS

SEDE GUARUJÁ

REGIÃO ADM I

1. BARRA GRANDE
2. SANTA CRUZ
3. MARINAS
4. GUAÍUBA
5. TOMBO
6. LAS PALMAS
7. SANTA ROSA
8. VILA LYGIA
9. ASTÚRIAS
10. SANTA MARIA
11. HELENA MARIA
12. PITANGUEIRAS
13. SANTO ANTÔNIO
14. CACHOEIRA

REGIÃO ADM III

24. ENSEADA
25. CIDADE ATLÂNTICA
26. VIRGÍNIA
27. PEDREIRA
28. MAR E CÉU
29. PENÍNSULA
30. PERNAMBUCO
31. ACAPULCO
32. PEREQUÊ
33. SANTO AMARO
34. GUARARÚ

DISTRITO VICENTE DE CARVALHO

REGIÃO ADM II

15. ITAPEMA
16. PARQUE ESTUÁRIO
17. JD PROGRESSO
18. PAE CARÁ
19. VILA ÁUREA
20. PORTO DE GJÁ
21. BOA ESPERANÇA
22. CONCEIÇÃOZINHA
23. BOCAINA

REGIÃO ADM IV

35. RETROPORTO
36. VARGEM GRANDE
37. MORRINHOS
38. VILA ZILDA
39. SACO DO FUNIL

VEREADORES POR REGIÃO ADMINISTRATIVA

REGIÃO ADM 1

MÁRCIO PET SHOP
PARTIDO: PTB
2.064 VOTOS

VARGAS
PARTIDO: PTB
2.019 VOTOS

NEGO WALTER
PARTIDO: PSB
3.302 VOTOS

SÉRGIO SANTA CRUZ
PARTIDO: PSB
2.464 VOTOS

REGIÃO ADM 2

SANTIAGO ANGELO
PARTIDO: PROGRESSISTAS
4.648 VOTOS

JUNINHO EROSO
PARTIDO: PROGRESSISTAS
3.400 VOTOS

WAGUINHO DA FÉ
PARTIDO: DEM
2.144 VOTOS

SIRANA
PARTIDO: PTB
1.637 VOTOS

ANDERSON
PARTIDO: PODEMOS
1.571 VOTOS

REGIÃO ADM 3

NALDO PEREQUÊ
PARTIDO: PSB
4.639 VOTOS

RAPHAEL VITIELLO
PARTIDO: PSD
3.763 VOTOS

TONINHO SALGADO
PARTIDO: PSD
2.693 VOTOS

SORRISO
PARTIDO: PRTB
1.607 VOTOS

ARIANI PAZ
PARTIDO: PT
1.335 VOTOS

MARIO LUCIO
PARTIDO: PSB
3.052 VOTOS

REGIÃO ADM 4

APARECIDO DAVI
PARTIDO: REPUBLICANOS
4.556 VOTOS

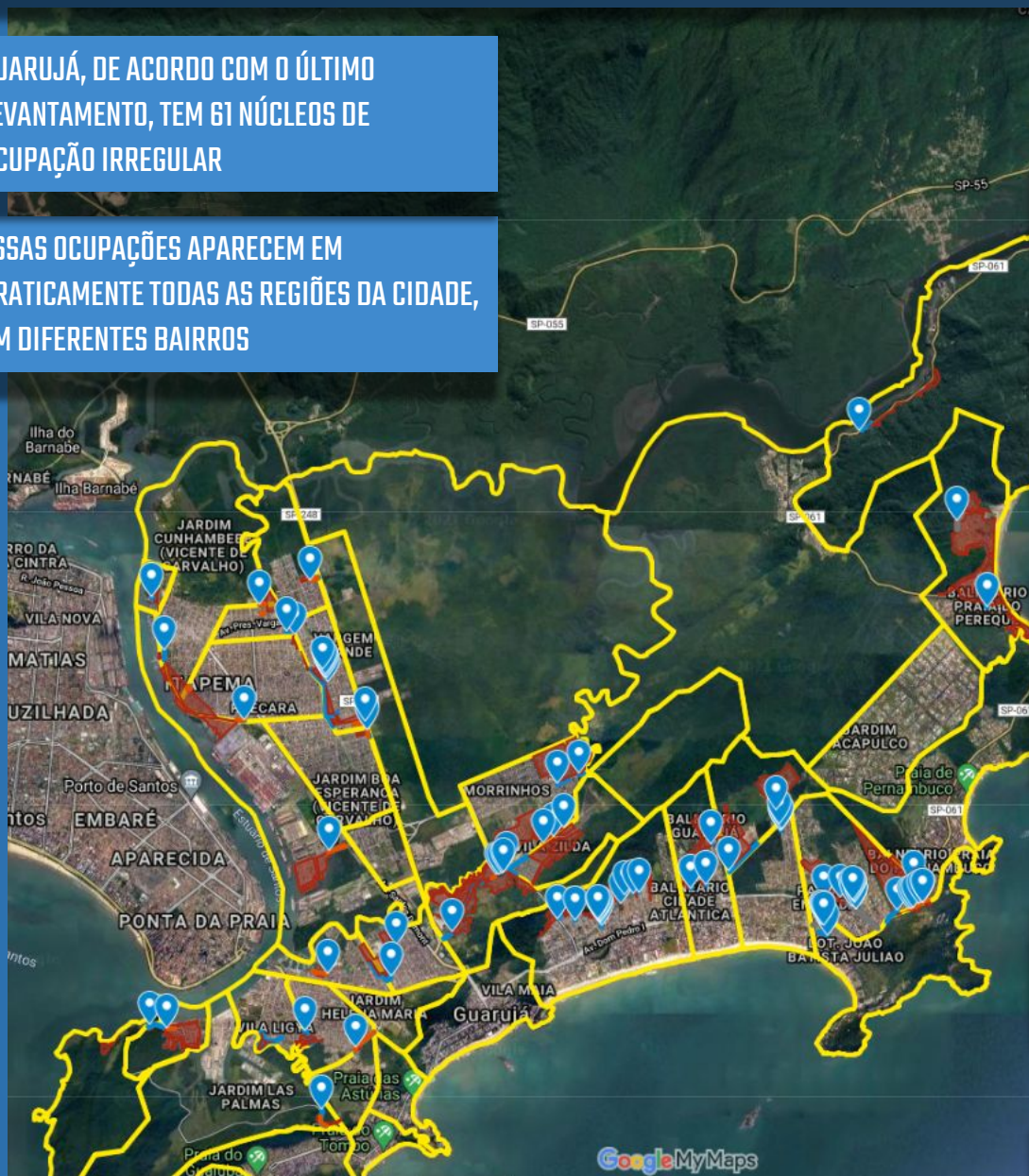
FERNANDO PEITOLA
PARTIDO: MDB
3.786 VOTOS

GUARUJÁ TEM 39 BAIRROS
DISTRIBUÍDOS EM 4 REGIÕES
ADMINISTRATIVAS

IMAGEM AÉREA ABARRAMENTO X NÚCLEOS IRREGULARES

GUARUJÁ, DE ACORDO COM O ÚLTIMO LEVANTAMENTO, TEM 61 NÚCLEOS DE OCUPAÇÃO IRREGULAR

ESSAS OCUPAÇÕES APARECEM EM PRATICAMENTE TODAS AS REGIÕES DA CIDADE, EM DIFERENTES BAIRROS



Google MyMaps

BARRA GRANDE

COMUNIDADE PRAIA DO GÓES

SANTA CRUZ

COMUNIDADE STA CRUZ DOS NAVEGANTES

MARINAS

MORRO DO OUTEIRO

LAS PALMAS

NÚCLEO GINO FABRIS

STA ROSA E VILA LYGIA

NÚCLEO SANTA ROSA
NÚCLEO VILA LYGIA

STA MARIA E STO ANTÔNIO

FUNCHAL
NÚCLEO JD PRIMAVERA
MANGUE SECO II

CACHOEIRA

CACHOEIRA BAIXA
CACHOEIRA MORRO

CACHOEIRA

VILA DA NOITE
SANTA CLARA
JD DAS FLORES
MORRO DO ENGENHO

ITAPEMA

COMPLEXO PRAINHA I

PARQUE ESTUÁRIO

FAVELA DO CAIXÃO
SANTA MADALENA

JARDIM PROGRESSO

NÚCLEO JD PROGRESSO

PAECARA

VILA DO PADRE
NOVA REPÚBLICA II

VILA ÁUREA

DEUS ME DEU
NÚCLEO ACARAÚ
CHAPARRAL
CHAPARRALZINHO
VIELA TRANSMISSÃO
VILA NOVA
NÚCLEO VILA ÁUREA

PORTO DO GUARUJÁ

SÍTIO CONCEIÇÃOZINHA
COMPLEXO PRAINHA II

BOA ESPERANÇA

NOVA REPÚBLICA I

BOCAINA

CUNHAMBEBE SANTENSE
FORRÓ SOCIETY

ENSEADA

NÚCLEO VILA JÚLIA
SÃO MIGUEL
VILA BAIANA
NÚCLEO JD III MARIAS

CIDADE ATLÂNTICA

NÚCLEO ATLÂNTICA I
NÚCLEO ATLÂNTICA II
BARREIRA DO JOÃO
GUARDA

PEDREIRA

CANTAGALO
PEDREIRA MATARAZZO

MAR E CÉU

VILA AREIÃO

MAR E CÉU

VILA SOSSEGO
VILA RÃ
NÚCLEO MAR E CÉU
MARÉ MANSA I E II

PENÍNSULA

NÚCLEO D.E.R.
MORRO DO BÍO

VILA ZILDA

CIDADE DE DEUS

PEREQUÊ

CHICO MENDES
NÚCLEO PEREQUÊ
COM PRAIA DO PEREQUÊ

GUARARÚ

SÍTIO CACHOEIRA
COM PRAINHA BRANCA

MORRINHOS

MORRINHOS III E IV
VILA NOVA
VILA SELMA
CELEBRIDADE

VILA ZILDA

VILA ZILDA E VILA EDNA
JD BELA VISTA

1. BAIRRO BARRA GRANDE

COMUNIDADE TRADICIONAL DA PRAIA DO GÓES



PONTOS DE REFERÊNCIA

PRAIA DO GÓES

FORTIM DA PRAIA DO GÓES

CLUBE DE PESCA DE SANTOS -
ILHA DE PALMAS

CAPELA N. SRA. APARECIDA
SANTA CRUZ DOS
NAVEGANTES

OUTROS EQUIPAMENTOS

MUSEU HISTÓRICO FORTALEZA
DA BARRA GRANDE

1. BAIRRO BARRA GRANDE

MACRO DADOS

REGIÃO ADM	ÁREA	SAÚDE	ASSIST SOCIAL	DRENAGEM	OUVIDORIA
ADM I - GUARUJÁ	ÁREA TOTAL 2,63 KM ²	PRONTO ATENDIMENTO 0	ACOLHIMENTO 0	BACIA HIDROGRÁFICA DO RIO ICANHEMA	SANEAMENTO 0
USO DO SOLO	ÁREA OCUPADA 1%	SAÚDE AMBULATORIAL 0	CENTRO REFERENCIA 0	ÁREA DE INUNDAÇÃO 0%	DRENAGEM 0
ZEIT ZONA ESPECIAL DE INTERESSE TURÍSTICO	% OCUPADA EM ÁREA DE RISCO POPULACIONAL	OUTROS 0	OUTROS 0	SANEAMENTO	INFRA DE VIAS E PASSEIOS 0
ZEIPAT ZONA ESPECIAL DE INTERESSE DO PATRIMÔNIO	POPULAÇÃO 1.722 HAB	EDUCAÇÃO	VERDE	MALHA VIÁRIA SEM REDE DE ÁGUA N/A	ZELAD E LIMP URB 0
NÚCLEO IRREGULAR	DOMICÍLIOS PART PERM 457 DOM	ESCOLA MUNICIPAL 0	PRAÇAS 0	MALHA VIÁRIA SEM REDE DE ESGOTO N/A	ESPAÇOS PUBL 0
COMUNIDADE PRAIA DO GÓES	DOMICÍLIOS DESOCUP 1%	ESCOLA ESTADUAL 0	ÁREA VERDE/ SIMILAR	PAVIMENTAÇÃO	ILUMINAÇÃO 0
	CRIANÇAS – 0 A 4 ANOS 122 CRIANÇAS	CRECHE/ SIMILAR 0	ARBORIZAÇÃO	MALHA VIÁRIA SEM PAVIMENTAÇÃO N/A	SEGURANÇA 0
	IDOSOS – > 65 ANOS 69 IDOSOS	OUTROS 0	LIXO		FISCALIZ 0
			COLETA REGULAR SIM		MOBILID/ TRANSP PUB/ TRÂNSITO 0
					SAÚDE 0
					EDUCAÇÃO 0
					OUTROS 0

1. BAIRRO BARRA GRANDE

CARACTERIZAÇÃO GERAL

ÁREA PREDOMINANTEMENTE DE PROTEÇÃO AMBIENTAL COM PRESENÇA DE NÚCLEO DE OCUPAÇÃO IRREGULAR ORIGINÁRIO DE COMUNIDADE CAIÇARA. ALTA DENSIDADE DEMOGRÁFICA. POPULAÇÃO ESSENCIALMENTE FIXA COMPOSTA DE CERCA DE 7% DE CRIANÇAS MENORES E 4% DE IDOSOS. EQUIPAMENTOS DE SAÚDE E EDUCAÇÃO MAIS PRÓXIMOS NO BAIRRO SANTA CRUZ, A CERCA DE 1,2KM DE DISTÂNCIA. NÃO CONSTA ÁREA DE INUNDAÇÃO. NÃO POSSUI SANEAMENTO BÁSICO NEM PAVIMENTAÇÃO. TAMBÉM NÃO CONSTA COLETA DE LIXO. FORTALEZA SANTO AMARO DA BARRA GRANDE É PRÉ-CANDIDATA A PATRIMÔNIO DA HUMANIDADE

DIAGNÓSTICO PRELIMINAR

PONTOS FORTES

CULTURA CAIÇARA

ECONOMIA DE PESCA

TURISMO HISTÓRICO

PATRIMÔNIO HISTÓRICO

PONTOS DE ATENÇÃO

EDUCAÇÃO

SAÚDE

REGULARIZAÇÃO

PONTOS CRÍTICOS

ACESSO

SANEAMENTO

PAVIMENTAÇÃO

AÇÕES DE PLANEJAMENTO

CURTO PRAZO

MELHORIA ACESSO

MÉDIO PRAZO

PROGRAMA DE SAÚDE

EDUCAÇÃO/ CRECHE

LIXO ALTERNATIVO

LONGO PRAZO

PAVIMENTAÇÃO

REGULARIZAÇÃO

SANEAMENTO

1. BAIRRO BARRA GRANDE

EXECUTADO / EM ANDAMENTO

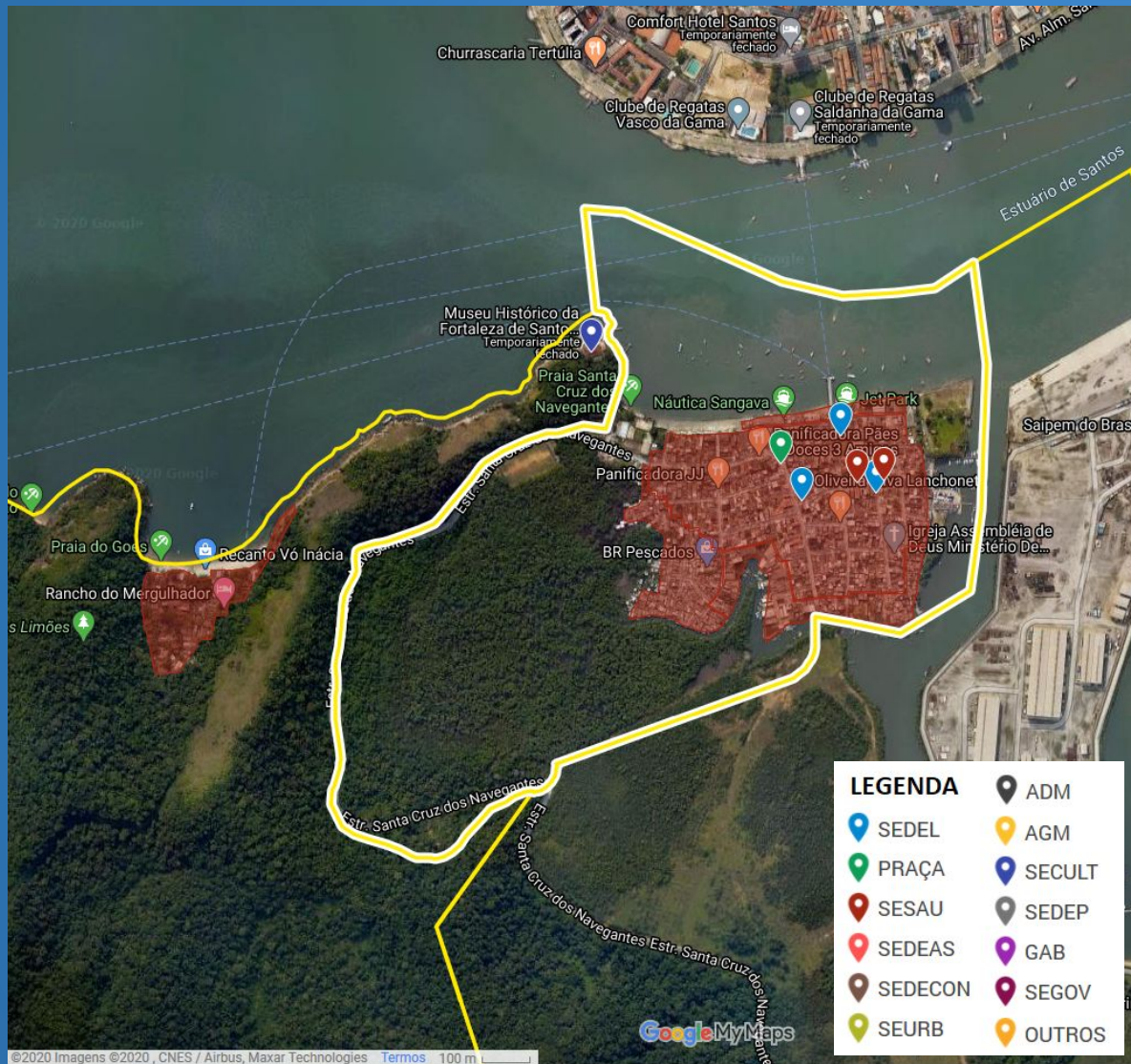
OBRA/ PROJETO/ CONVÊNIO

STATUS

N/C

2. BAIRRO SANTA CRUZ

PRAIA DE SANTA CRUZ / SANTA CRUZ DOS NAVEGANTES



EDUCAÇÃO

ESCOLAS CONV OU SUBVENCIONADAS

CENTRO COMUNITÁRIO ESPORTIVO STA CRUZ DOS NAVEGANTES - EXTENSÃO CRAS STA ROSA (INF I E II)

NEIC MARIA TEREZA DE ALMEIDA CHAGAS

ESCOLAS ESTADUAIS

E.E. N. SRA. DOS NAVEGANTES (INF III)

SAÚDE

PRONTO ATENDIMENTO

PS SANTA CRUZ DOS NAVEGANTES

SAÚDE AMBULATORIAL

USAFA SANTA CRUZ DOS NAVEGANTES

PONTOS DE REFERÊNCIA

CAMPO DE FUTEBOL

CLUBE INTERNACIONAL DE REGATAS

PIER PRAIA DE SANTA CRUZ DOS NAVEGANTES

2. BAIRRO SANTA CRUZ

MACRO DADOS

REGIÃO ADM	ÁREA	SAÚDE	ASSIST SOCIAL	DRENAGEM	OUVIDORIA
ADM I - GUARUJÁ	ÁREA TOTAL 0,91 KM ²	PRONTO ATENDIMENTO 1	ACOLHIMENTO 0	BACIA HIDROGRÁFICA DO RIO ICANHEMA	SANEAMENTO 3
USO DO SOLO	ÁREA OCUPADA 28%	SAÚDE AMBULATORIAL 1	CENTRO REFERENCIA 0	ÁREA DE INUNDAÇÃO 51%	DRENAGEM 2
ZEIT ZONA ESPECIAL DE INTERESSE TURÍSTICO	% OCUPADA EM ÁREA DE RISCO	OUTROS 0	OUTROS 0	SANEAMENTO	INFRA DE VIAS E PASSEIOS 3
ZMG ZONA MISTA DE GUARUJÁ	POPULACIONAL POPULAÇÃO 1.842 HAB	EDUCAÇÃO	VERDE	MALHA VIÁRIA SEM REDE DE ÁGUA 3%	ZELAD E LIMP URB 3
NÚCLEO IRREGULAR	DOMICÍLIOS PART PERM 1.474 DOM	ESCOLA MUNICIPAL 0	PRAÇAS 1	MALHA VIÁRIA SEM REDE DE ESGOTO 26%	ESPAÇOS PUBL 1
COMUNIDADE SANTA CRUZ DOS NAVEGANTES	DOMICÍLIOS DESOCUP 10%	ESCOLA ESTADUAL 1	ÁREA VERDE/ SIMILAR 0	PAVIMENTAÇÃO	ILUMINAÇÃO 0
	CRIANÇAS – 0 A 4 ANOS 344 CRIANÇAS	CRECHE/ SIMILAR 2	ARBORIZAÇÃO	MALHA VIÁRIA SEM PAVIMENTAÇÃO 1,94%	SEGURANÇA 1
	IDOSOS – > 65 ANOS 271 IDOSOS	OUTROS 0	LIXO		FISCALIZ 1
			COLETA REGULAR SIM		MOBILID/ TRANSP PUB/ TRÂNSITO 2
					SAÚDE 3
					EDUCAÇÃO 0
					OUTROS 0

2. BAIRRO SANTA CRUZ

CARACTERIZAÇÃO GERAL

ÁREA PREDOMINANTEMENTE DE PROTEÇÃO AMBIENTAL COM PRESENÇA DE OCUPAÇÃO IRREGULAR DE MÉDIA DENSIDADE COM PENDÊNCIAS DE INFRAESTRUTURA. POPULAÇÃO BASICAMENTE FIXA COM CERCA DE 19% DE CRIANÇAS MENORES E 15% DE IDOSOS. CONTA COM EQUIPAMENTOS DE SAÚDE AMBULATORIAL E DE PRONTO ATENDIMENTO COM NECESSIDADES DE REESTRUTURAÇÃO. POSSUI ESCOLAS E CRECHE. METADE DE ÁREA OCUPADA CLASSIFICADA COMO ÁREA DE INUNDAÇÃO. AINDA COM TRECHOS SEM SANEAMENTO COMPLETO NEM ASFALTAMENTO. CONSTA COLETA REGULAR DE LIXO.

DIAGNÓSTICO PRELIMINAR

PONTOS FORTES

PONTOS DE ATENÇÃO

PONTOS CRÍTICOS

EDUCAÇÃO

SAÚDE

INUNDAÇÃO

POTENCIAL TURÍSTICO

ACESSOS

REGULARIZAÇÃO

PAVIMENT PONTUAL

ARBORIZAÇÃO

ESPAÇOS PÚBLICOS

SANEAMENTO

AÇÕES DE PLANEJAMENTO

CURTO PRAZO

MÉDIO PRAZO

LONGO PRAZO

MELHORIAS ESPAÇOS
PÚBLICOS

REGULARIZAÇÃO

COMPLEMENTAÇÃO
SANEAMENTO

MELHORIA DO ACESSO

SAÚDE

MACRODRENAGEM

ARBORIZAÇÃO

PAVIMENT PONTUAL

2. BAIRRO SANTA CRUZ

EXECUTADO / EM ANDAMENTO

OBRA/ PROJETO/ CONVÊNIO

STATUS

RECAPEAMENTO DE RUAS - DESENVOLVIMENTO REGIONAL

- Rua Antônio da Silva Melo
- Rua Antônio Pinto Rodrigues
- Rua Orlando Botelho Ribeiro

EXECUTADO

3. BAIRRO MARINAS

CING / SÍTIO MATO GROSSO



EDUCAÇÃO

ESCOLAS MUNICIPAIS

ANEXO EM SANTA CRUZ DOS NAVEGANTES (INF I E II)

PONTOS DE REFERÊNCIA

PRAIA SACO DO MAJOR

COMPLEXO INDUSTRIAL NAVAL DE GUARUJÁ - CING

ESTRADA SANTA CRUZ DOS NAVEGANTES

3. BAIRRO MARINAS

MACRO DADOS

REGIÃO ADM	ÁREA	SAÚDE	ASSIST SOCIAL	DRENAGEM	OUVIDORIA
ADM I - GUARUJÁ	ÁREA TOTAL 5,61 KM ²	PRONTO ATENDIMENTO 0	ACOLHIMENTO 0	BACIA HIDROGRÁFICA DO RIO ICANHEMA E DO RIO DO MEIO	SANEAMENTO 0
USO DO SOLO	ÁREA OCUPADA 12 %	SAÚDE AMBULATORIAL 0	CENTRO REFERENCIA 0	ÁREA DE INUNDAÇÃO 2%	DRENAGEM 0
ZMG ZONA MISTA DE GUARUJÁ	% OCUPADA EM ÁREA DE RISCO	OUTROS 0	OUTROS 0	SANEAMENTO	INFRA DE VIAS E PASSEIOS 1
ZINP ZONA INDUSTRIAL/ NAVAL/ PESQUEIRA	POPULACIONAL POPULAÇÃO 333 HAB	EDUCAÇÃO	ÁREAS VERDE	MALHA VIÁRIA SEM REDE DE ÁGUA 36%	ZELAD E LIMP URB 0
NÚCLEO IRREGULAR	DOMICÍLIOS PART PERM 13 DOM	ESCOLA MUNICIPAL 1	PRAÇAS 0	MALHA VIÁRIA SEM REDE DE ESGOTO 100%	ESPAÇOS PUBL 0
MORRO DO OUTEIRO	DOMICÍLIOS DESOCUP 33%	ESCOLA ESTADUAL 0	ÁREA VERDE/ SIMILAR 0	PAVIMENTAÇÃO	ILUMINAÇÃO 0
	CRIANÇAS – 0 A 4 ANOS 344 CRIANÇAS	CRECHE/ SIMILAR 0	ARBORIZAÇÃO	MALHA VIÁRIA SEM PAVIMENTAÇÃO 0%	SEGURANÇA 0
	IDOSOS – > 65 ANOS 23 IDOSOS	OUTROS 0	LIXO		FISCALIZ 0
			COLETA REGULAR PARCIAL/ PARTICULAR		MOBILID/ TRANSP PUB/ TRÂNSITO 0
					SAÚDE 0
					EDUCAÇÃO 0
					OUTROS 1

3. BAIRRO MARINAS

CARACTERIZAÇÃO GERAL

POUCO MAIS DA METADE DE ÁREA DE PROTEÇÃO AMBIENTAL SENDO A ÁREA OCUPADA PREDOMINANTEMENTE DE ATIVIDADE INDUSTRIAL NAVAL/MARINAS. PRESENÇA PONTUAL DE PEQUENO NÚCLEO DE OCUPAÇÃO IRREGULAR COM BAIXA DENSIDADE DEMOGRÁFICA. POPULAÇÃO PRATICAMENTE FIXA COM CERCA DE 7% CRIANÇAS MENORES E 5% IDOSOS. EQUIPAMENTO DE SAÚDE AMBULATORIAL MAIS PRÓXIMO A CERCA DE 0,5 KM DE DISTÂNCIA. ESCOLA E CRECHE A MENOS DE 1KM DE DISTÂNCIA. PROBLEMA PONTUAL DE INUNDAÇÃO. FALTA SANEAMENTO BÁSICO. CONSTA COLETA DE LIXO REGULAR.

DIAGNÓSTICO PRELIMINAR

PONTOS FORTES

PONTOS DE ATENÇÃO

PONTOS CRÍTICOS

ECONOMIA INDUSTRIAL

ACESSO

SANEAMENTO

POTENCIAL ECOTURISMO

INUNDAÇÃO

REGULARIZAÇÃO

AÇÕES DE PLANEJAMENTO

CURTO PRAZO

MÉDIO PRAZO

LONGO PRAZO

MELHORIA DO ACESSO

DRENAGEM

SANEAMENTO

REGULARIZAÇÃO

3. BAIRRO MARINAS

EXECUTADO / EM ANDAMENTO

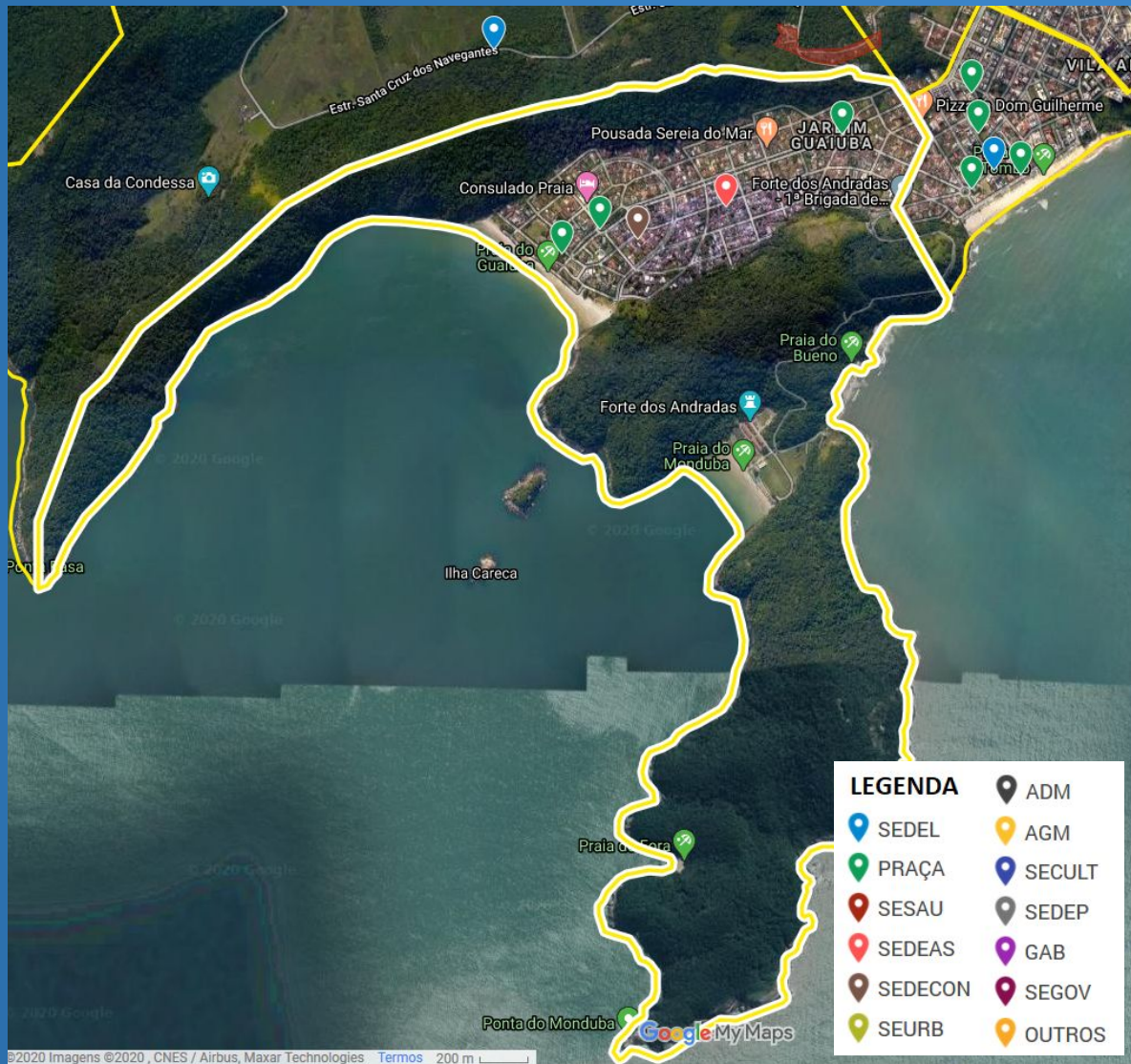
OBRA/ PROJETO/ CONVÊNIO

STATUS

N/C

4. BAIRRO GUAÍUBA

JARDIM GUAÍUBA



PONTOS DE REFERÊNCIA

FORTE DOS ANDRADAS

PRAIA DO GUAÍÚBA

PRAÇA WALTER BELIAM

PRAÇA GETÚLIO VARGAS

OUTROS EQUIPAMENTOS

CASA DE ACOLHIMENTO I

3º BATALHÃO AMBIENTAL

4. BAIRRO GUAÍUBA

MACRO DADOS

REGIÃO ADM	ÁREA	SAÚDE	ASSIST SOCIAL	DRENAGEM	OUVIDORIA
ADM I - GUARUJÁ	ÁREA TOTAL 4,28 KM²	PRONTO ATENDIMENTO 0	ACOLHIMENTO 1	BACIA HIDROGRÁFICA DA PRAIA DO GUAÍUBA	SANEAMENTO 0
USO DO SOLO	ÁREA OCUPADA 18%	SAÚDE AMBULATORIAL 0	CENTRO REFERENCIA 0	ÁREA DE INUNDAÇÃO 0%	DRENAGEM 9
ZEIT ZONA ESPECIAL DE INTERESSE TURÍSTICO	% OCUPADA EM ÁREA DE RISCO POPULACIONAL	OUTROS 0	OUTROS 0	SANEAMENTO	INFRA DE VIAS E PASSEIOS 7
ZR ZONA RESIDENCIAL	POPULAÇÃO 1.959 HAB	EDUCAÇÃO	VERDE	MALHA VIÁRIA SEM REDE DE ÁGUA 26%	ZELAD E LIMP URB 16
ZMT ZONA MISTA TURÍSTICA	DOMICÍLIOS PART PERM 1.335 DOM	ESCOLA MUNICIPAL 0	PRAÇAS 3	MALHA VIÁRIA SEM REDE DE ESGOTO 20%	ESPAÇOS PUBL 2
NÚCLEO IRREGULAR	DOMICÍLIOS DESOCUP 54%	ESCOLA ESTADUAL 0	ÁREA VERDE/ SIMILAR 0	PAVIMENTAÇÃO	ILUMINAÇÃO 14
NÃO	CRIANÇAS – 0 A 4 ANOS 92 CRIANÇAS	CRECHE/ SIMILAR 0	ARBORIZAÇÃO	MALHA VIÁRIA SEM PAVIMENTAÇÃO 58,13%	SEGURANÇA 1
	IDOSOS – > 65 ANOS 200 IDOSOS	OUTROS 0	LIXO		FISCALIZ 6
			COLETA REGULAR SIM		MOBILID/ TRANSP PUB/ TRÂNSITO 2
					SAÚDE 1
					EDUCAÇÃO 1
					OUTROS 3

4. BAIRRO GUAÍUBA

CARACTERIZAÇÃO GERAL

ÁREA PREDOMINANTEMENTE DE PROTEÇÃO AMBIENTAL COM CERCA DE 20% DE ÁREA OCUPADA POR MALHA URBANA COM ALGUMAS PENDÊNCIAS DE INFRAESTRUTURA. NÃO HÁ PRESENÇA DE OCUPAÇÃO IRREGULAR. DENSIDADE DEMOGRÁFICA MÉDIA-BAIXA COM METADE DOS DOMICÍLIOS DE VERANEIO. POPULAÇÃO COM CERCA DE 5% DE CRIANÇAS MENORES E 10% DE IDOSOS. EQUIPAMENTO DE SAÚDE MAIS PRÓXIMO A CERCA DE 1,2KM DE DISTÂNCIA. ESCOLA A CERCA DE 1,6KM E CRECHE A CERCA DE 1,5KM DE DISTÂNCIA. CONSTA FALTA DE SANEAMENTO PARCIAL, ATINGINDO 20% DE FALTA DE ESGOTO. METADE DAS VIAS SEM ASFALTAMENTO. CONSTA COLETA DE LIXO REGULAR.

DIAGNÓSTICO PRELIMINAR

PONTOS FORTES

TURISMO

PONTOS DE ATENÇÃO

SANEAMENTO

PAVIMENTAÇÃO

SEGURANÇA

ILUMINAÇÃO PÚBLICA

CICLOVIA

PONTOS CRÍTICOS

REQUALIFICAÇÃO DE ESPAÇOS PÚBLICOS

GESTÃO DA ORLA

AÇÕES DE PLANEJAMENTO

CURTO PRAZO

REQUALIFICAÇÃO DE ESPAÇOS PÚBLICOS

ILUMINAÇÃO PÚBLICA

CICLOVIA

MÉDIO PRAZO

SANEAMENTO

SEGURANÇA

GESTÃO DA ORLA

LONGO PRAZO

PAVIMENTAÇÃO

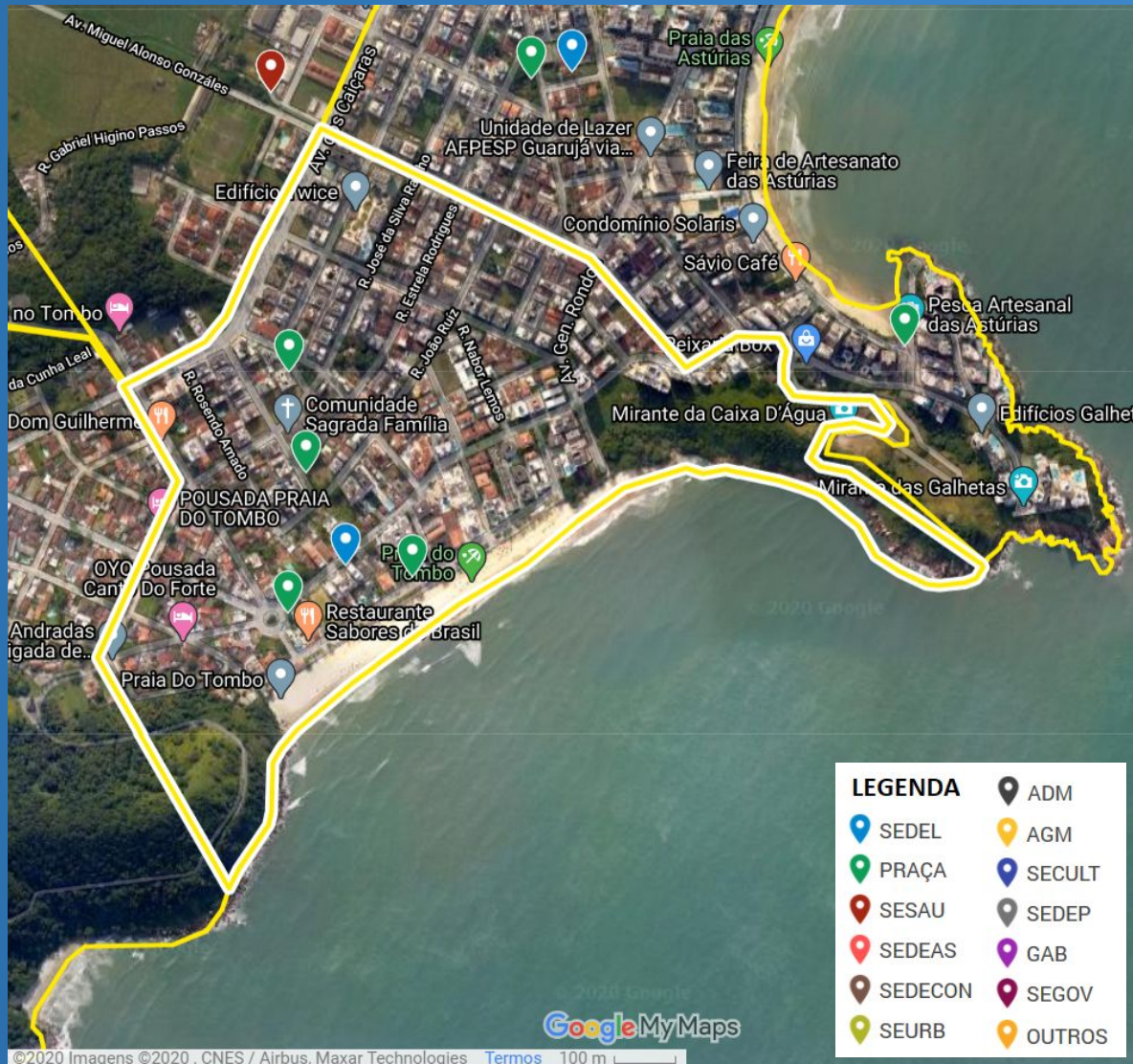
4. BAIRRO GUAÍUBA

EXECUTADO / EM ANDAMENTO

OBRA/ PROJETO/ CONVÊNIO	STATUS
RAMPA DE ACESSO À FAIXA DE AREIA –ASTÚRIAS (5) E GUAÍUBA (3)– DADE	EM EXECUÇÃO
COMPLEMENTAÇÃO SANITÁRIA ORLAS MARÍTIMAS – GUAÍUBA (2X Banheiros e 1x ducha) DADE	EXECUTADO

5. BAIRRO TOMBO

TOMBO



EDUCAÇÃO

ESCOLAS CONV OU SUBVENCIONADAS

CENTRO DE RECUPERAÇÃO DE PARALISIA INFANTIL (CRPI)

PONTOS DE REFERÊNCIA

PRAIA DO TOMBO

PRAÇA VALENTIM FARIA

PRAÇA IVETE VARGAS

5. BAIRRO TOMBO

MACRO DADOS

REGIÃO ADM	ÁREA	SAÚDE	ASSIST SOCIAL	DRENAGEM	OUVIDORIA
ADM I - GUARUJÁ	ÁREA TOTAL 0,57 KM²	PRONTO ATENDIMENTO 0	ACOLHIMENTO 0	BACIA HIDROGRÁFICA DO RIO DO MEIO	SANEAMENTO 0
USO DO SOLO	ÁREA OCUPADA 76%	SAÚDE AMBULATORIAL 0	CENTRO REFERENCIA 0	ÁREA DE INUNDAÇÃO 3%	DRENAGEM 3
ZEIT ZONA ESPECIAL DE INTERESSE TURÍSTICO	% OCUPADA EM ÁREA DE RISCO POPULACIONAL	OUTROS 0	OUTROS 0	SANEAMENTO	INFRA DE VIAS E PASSEIOS 4
ZR ZONA RESIDENCIAL	POPULAÇÃO 2.625 HAB	EDUCAÇÃO	VERDE	MALHA VIÁRIA SEM REDE DE ÁGUA 12%	ZELAD E LIMP URB 10
ZMT ZONA MISTA TURÍSTICA	DOMICÍLIOS PART PERM 4.433 DOM	ESCOLA MUNICIPAL 0	PRAÇAS 4	MALHA VIÁRIA SEM REDE DE ESGOTO 100%	ESPAÇOS PUBL 6
ZMG ZONA MISTA GUARUJÁ	DOMICÍLIOS DESOCUP 78%	ESCOLA ESTADUAL 0	ÁREA VERDE/ SIMILAR 0	PAVIMENTAÇÃO	ILUMINAÇÃO 5
NÚCLEO IRREGULAR	CRIANÇAS – 0 A 4 ANOS 160 CRIANÇAS	CRECHE/ SIMILAR 1	ARBORIZAÇÃO	MALHA VIÁRIA SEM PAVIMENTAÇÃO 0,92%	SEGURANÇA 0
NÃO	IDOSOS – > 65 ANOS 273 IDOSOS	OUTROS 0	LIXO		FISCALIZ 1
			COLETA REGULAR SIM		MOBILID/ TRANSP PUB/ TRÂNSITO 5
					SAÚDE 3
					EDUCAÇÃO 0
					OUTROS 0

5. BAIRRO TOMBO

CARACTERIZAÇÃO GERAL

MAIOR PARTE DA ÁREA OCUPADA POR MALHA URBANA PREDOMINANTEMENTE COM URBANIZAÇÃO QUALIFICADA, DOTADA DE TODA A INFRAESTRUTURA DE SANEAMENTO E ASFALTAMENTO. DENSIDADE MÉDIA-BAIXA COM QUASE 80% DOS DOMICÍLIOS DE VERANEIO. PRAIA TURÍSTICA COM VOCAÇÃO PARA O SURF E RECONHECIMENTO DE BANDEIRA AZUL. POPULAÇÃO COM CERCA DE 6% CRIANÇAS E 10% IDOSOS. EQUIPAMENTO DE SAÚDE A CERCA DE 0,5 KM DE DISTÂNCIA. ESCOLA E CRECHE REGULAR A MENOS DE 1KM DE DISTÂNCIA. ÁREA PONTUAL DE INUNDAÇÃO E TRECHOS PONTUAIS SEM ASFALTAMENTO. CONSTA COLETA REGULAR DE LIXO.

DIAGNÓSTICO PRELIMINAR

PONTOS FORTES

BANDEIRA AZUL

TURISMO

INFRAESTRUTURA

PONTOS DE ATENÇÃO

REQUALIFICAÇÃO DE ESPAÇOS PÚBLICOS

MANUTENÇÃO DE VIAS

DRENAGEM PONTUAL

PAVIMENT PONTUAL

CICLOVIA

REORDENAÇÃO ORLA

PONTOS CRÍTICOS

AÇÕES DE PLANEJAMENTO

CURTO PRAZO

REQUALIFICAÇÃO DE ESPAÇOS PÚBLICOS

MANUTENÇÃO DE VIAS

MÉDIO PRAZO

DRENAGEM PONTUAL

PAVIMENT PONTUAL

LONGO PRAZO

REORDENAÇÃO ORLA

5. BAIRRO TOMBO

EXECUTADO / EM ANDAMENTO

OBRA/ PROJETO/ CONVÊNIO	STATUS
REESTRUTURAÇÃO DAS VIAS DE ACESSO TOMBO – DADE - Rua José Avelino de Oliveira - Rua Nicolau Lopes -Rua Benedito Pinto de Abreu - Av. General Rondon	EM EXECUÇÃO
IMPLANTAÇÃO DAS ESTAÇÕES DE BRINQUEDO - IMPOSITIVA	EXECUTADO
ILUMINAÇÃO DA PRAIA DO TOMBO - AGEM	EXECUTADO
COMPLEMENTAÇÃO SANITÁRIA PRAIA DO TOMBO (3x duchas e 2x banheiros) - DADE	EM EXECUÇÃO

6. BAIRRO LAS PALMAS

JARDIM LAS PALMAS



EDUCAÇÃO

ESCOLAS CONV OU
SUBVENCIONADAS

NEIC INTERAÇÃO (INF 1)

NEIC CELSO SILVÉRIO

SAÚDE

SAÚDE AMBULATORIAL

USAFA JANDUI DE SOUZA
MOREIRA

PONTOS DE REFERÊNCIA

CAMPO DE FUTEBOL DO
TOMBO

GRÊMIO RECREATIVO E
ESPORTIVO DOS
FUNCIONÁRIOS DA PMG

6. BAIRRO LAS PALMAS

MACRO DADOS

REGIÃO ADM	ÁREA	SAÚDE	ASSIST SOCIAL	DRENAGEM	OUVIDORIA
ADM I - GUARUJÁ	ÁREA TOTAL 0,82 KM ²	PRONTO ATENDIMENTO 0	ACOLHIMENTO 0	BACIA HIDROGRÁFICA DO RIO DO MEIO	SANEAMENTO 5
USO DO SOLO	ÁREA OCUPADA 39%	SAÚDE AMBULATORIAL 1	CENTRO REFERENCIA 0	ÁREA DE INUNDAÇÃO 0%	DRENAGEM 10
ZMG ZONA MISTA GUARUJÁ	% OCUPADA EM ÁREA DE RISCO	OUTROS 0	OUTROS 0	SANEAMENTO	INFRA DE VIAS E PASSEIOS 37
NÚCLEO IRREGULAR	POPULACIONAL GLOSADO COM BAIRRO ASTÚRIAS	EDUCAÇÃO	VERDE	MALHA VIÁRIA SEM REDE DE ÁGUA 28%	ZELAD E LIMP URB 27
GINO FABRIS	POPULAÇÃO 3.402 HAB	ESCOLA MUNICIPAL 0	PRAÇAS 0	MALHA VIÁRIA SEM REDE DE ESGOTO 42%	ESPAÇOS PUBL 7
	DOMICÍLIOS PART PERM 5.257 DOM	ESCOLA ESTADUAL 0	ÁREA VERDE/ SIMILAR 0	PAVIMENTAÇÃO	ILUMINAÇÃO 11
	DOMICÍLIOS DESOCUP 78%	CRECHE/ SIMILAR 2	ARBORIZAÇÃO	MALHA VIÁRIA SEM PAVIMENTAÇÃO 16,62%	SEGURANÇA 0
	CRIANÇAS – 0 A 4 ANOS 194 CRIANÇAS	OUTROS 0	LIXO		FISCALIZ 16
	IDOSOS – > 65 ANOS 340 IDOSOS		COLETA REGULAR SIM		MOBILID/ TRANSP PUB/ TRÂNSITO 16
					SAÚDE 11
					EDUCAÇÃO 1
					OUTROS 4

6. BAIRRO LAS PALMAS

CARACTERIZAÇÃO GERAL

QUASE METADE DA ÁREA COM OCUPAÇÃO DE MALHA URBANA COM PENDÊNCIAS DE INFRAESTRUTURA. DENSIDADE BAIXA CONCENTRANDO A POPULAÇÃO FIXA QUANDO CONSIDERAMOS A EXTENSÃO DO BAIRRO ASTÚRIAS. COM CERCA DE 6% DE CRIANÇAS MENORES E 10% DE IDOSOS. POSSUI EQUIPAMENTO DE SAÚDE AMBULATORIAL E CRECHE. ESCOLA A CERCA DE 0,5KM DE DISTÂNCIA. NÃO CONSTA ÁREA DE INUNDAÇÃO. CERCA DE METADE DA MALHA VIÁRIA SEM SANEAMENTO E MAIS DA METADE SEM ASFALTAMENTO. CONSTA COLETA REGULAR DE LIXO.

DIAGNÓSTICO PRELIMINAR

PONTOS FORTES

SAÚDE

PONTOS DE ATENÇÃO

MANUTENÇÃO DE VIAS

REQUALIFICAÇÃO DE ESPAÇOS PÚBLICOS

ARBORIZAÇÃO

DRENAGEM PONTUAL

PONTOS CRÍTICOS

SANEAMENTO

PAVIMENTAÇÃO

REGULARIZAÇÃO

CICLOVIA

AÇÕES DE PLANEJAMENTO

CURTO PRAZO

MANUTENÇÃO DE VIAS

REQUALIFICAÇÃO DE ESPAÇOS PÚBLICOS

CICLOVIA

MÉDIO PRAZO

SANEAMENTO

DRENAGEM PONTUAL

LONGO PRAZO

PAVIMENTAÇÃO

REGULARIZAÇÃO

6. BAIRRO LAS PALMAS

EXECUTADO / EM ANDAMENTO

OBRA/ PROJETO/ CONVÊNIO

STATUS

N/C

7. BAIRRO SANTA ROSA

JARDIM NANCY / JARDIM SÃO MANOEL / SÃO MANOEL / VILA ROSALINA / VILA SANTA ROSA



EDUCAÇÃO	SAÚDE	PONTOS DE REFERÊNCIA
ESCOLAS CONV OU SUBVENCIONADAS	SAÚDE AMBULATORIAL	PÇA VICTOR NICOLA ORLANDI
NEIC NATANAEL (INF I)	UBS SANTA ROSA	PÇA FERREIRA SAMPAIO
ESCOLAS ESTADUAIS	USAFA SANTA ROSA	PÇA GUMERCINDO PATRÍCIO DA LUZ
E.E. PROF. EMEDIO JOSE PINHEIRO (FUND I)	SAÚDE OUTROS	
ESCOLAS MUNICIPAIS	PROGR DOCINHOS (UNIDADES DE ESPEC EM DIABETES E OBESIDADES INFANTO JUVENIL)	
E.M. HERMÍNEA NEVES VITIELLO (INF I E II)	OUTROS EQUIPAMENTOS	
E.M. LUCIMARA DE JESUS VICENTE (FUND I E II)	UNID. ACOLHIMENTO ENO GREGÓRIO ANTUNES II – FEM.	INSTITUTO DE CRIMINALÍSTICA
NEIM VEREADOR NATANAEL DE OLIVEIRA (INF I)	CRAS SANTA ROSA	BASE COMUNITÁRIA DA POLÍCIA MILITAR
ESPORTE	UNID. ACOLHIMENTO CASA DO MENOR DE GUARUJÁ	COMPLEXO ADM FISCAL
CAEC ISABEL ORTEGA DE SOUZA		

7. BAIRRO SANTA ROSA

MACRO DADOS

REGIÃO ADM	ÁREA	SAÚDE	ASSIST SOCIAL	DRENAGEM	OUVIDORIA
ADM I - GUARUJÁ	ÁREA TOTAL 1,16 KM ²	PRONTO ATENDIMENTO 0	ACOLHIMENTO 3	BACIA HIDROGRÁFICA DO RIO DO MEIO	SANEAMENTO 9
USO DO SOLO	ÁREA OCUPADA 84%	SAÚDE AMBULATORIAL 2	CENTRO REFERENCIA 0	ÁREA DE INUNDAÇÃO 0%	DRENAGEM 53
ZMG ZONA MISTA GUARUJÁ	% OCUPADA EM ÁREA DE RISCO	OUTROS 1	OUTROS 0	SANEAMENTO	INFRA DE VIAS E PASSEIOS 26
NÚCLEO IRREGULAR	POPULACIONAL	EDUCAÇÃO	VERDE	MALHA VIÁRIA SEM REDE DE ÁGUA 5%	ZELAD E LIMP URB 42
SANTA ROSA	POPULAÇÃO 11.966 HAB	ESCOLA MUNICIPAL 3	PRAÇAS 4	MALHA VIÁRIA SEM REDE DE ESGOTO 17%	ESPAÇOS PUBL 1
	DOMICÍLIOS PART PERM 4.323 DOM	ESCOLA ESTADUAL 1	ÁREA VERDE/ SIMILAR 0	PAVIMENTAÇÃO	ILUMINAÇÃO 11
	DOMICÍLIOS DESOCUP 18%	CRECHE/ SIMILAR 1	ARBORIZAÇÃO	MALHA VIÁRIA SEM PAVIMENTAÇÃO 1,76%	SEGURANÇA 0
	CRIANÇAS – 0 A 4 ANOS 706 CRIANÇAS	OUTROS 1	LIXO		FISCALIZ 13
	IDOSOS – > 65 ANOS 1.137 IDOSOS		COLETA REGULAR SIM		MOBILID/ TRANSP PUB/ TRÂNSITO 20
					SAÚDE 6
					EDUCAÇÃO 1
					OUTROS 9

7. BAIRRO SANTA ROSA

CARACTERIZAÇÃO GERAL

ÁREA PREDOMINANTE COM OCUPAÇÃO DE MALHA URBANA COM PENDÊNCIAS DE INFRAESTRUTURA. POSSUI NÚCLEOS DE OCUPAÇÃO IRREGULAR. DENSIDADE MÉDIA COM MAIORIA DE POPULAÇÃO FIXA COM CERCA DE 6% DE CRIANÇAS MENORES E 9% DE IDOSOS. POSSUI EQUIPAMENTO DE SAÚDE AMBULATORIAL, ESCOLAS E CRECHE. TRECHOS PONTUAIS SEM SANEAMENTO. CERCA DE 20% DA MALHA VIÁRIA SEM ASFALTAMENTO. CONSTA COLETA REGULAR DE LIXO.

DIAGNÓSTICO PRELIMINAR

PONTOS FORTES

SAÚDE

EDUCAÇÃO

PONTOS DE ATENÇÃO

PAVIMENT PONTUAL

MANUTENÇÃO DE VIAS

REQUALIFICAÇÃO DE ESPAÇOS PÚBLICOS

ARBORIZAÇÃO

CICLOVIA

PONTOS CRÍTICOS

SANEAMENTO PONTUAL

OCUPAÇÃO IRREGULAR

AÇÕES DE PLANEJAMENTO

CURTO PRAZO

MANUTENÇÃO DE VIAS

REQUALIFICAÇÃO DE ESPAÇOS PÚBLICOS

MÉDIO PRAZO

ARBORIZAÇÃO

LONGO PRAZO

OCUPAÇÃO IRREGULAR

PAVIMENT PONTUAL

SANEAMENTO PONTUAL

7. BAIRRO SANTA ROSA

EXECUTADO / EM ANDAMENTO

OBRA/ PROJETO/ CONVÊNIO

STATUS

MACRODRENAGEM BACIA DO RIO DO MEIO E INFRAESTRUTURA VIÁRIA – FINISA

- Rua Presidente Kennedy
- Rua Azul Loureiro
- Rua Luís Felipe Machado
- Rua Valéria Ciccone
- Rua Atílio Gelsomini
- Rua João Espósito
- Rua Josefina Sório
- Rua João Maria Junior
- Rua José Vaz Porto
- Rua Acácio Ferreira
- Rua Manoel Domingos Cravo
- Rua José Marques
- Rua Pedro Lopes
- Rua Afonso Teixeira Vidal
- Rua Felix Eulália
- Rua Celina Pardal
- Av. Miguel Mussa Gaze
- Rua Adelino Cardoso
- Rua Antonio da Costa Junior

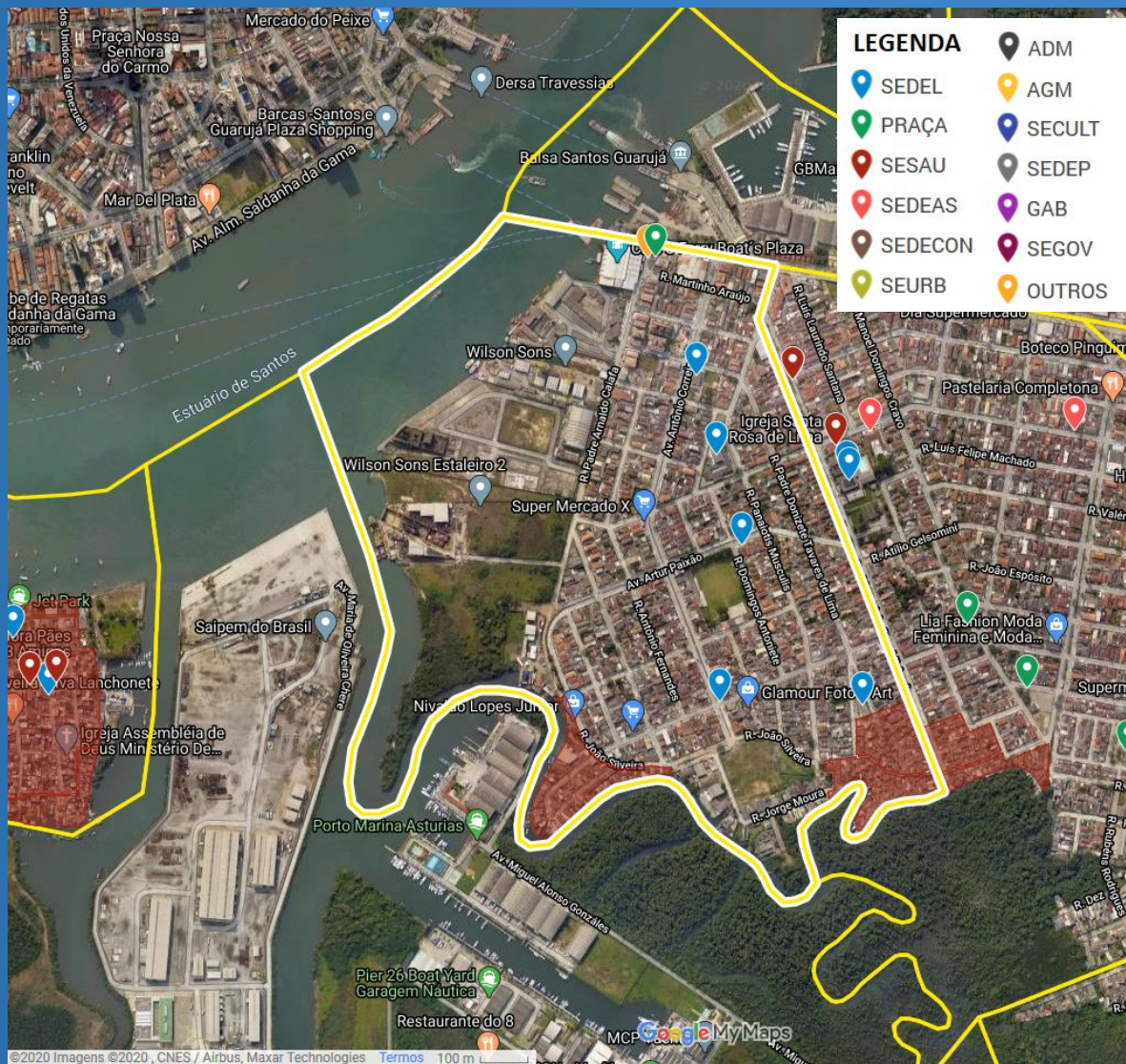
EM EXECUÇÃO

EXECUÇÃO DE OBRAS, REFORMAS E AMPLIAÇÃO CMDCA - IMPOSITIVA

EXECUTADO

8. BAIRRO VILA LYGIA

JARDIM SÃO JOSÉ / VILA LYGIA



EDUCAÇÃO

ESCOLAS CONV OU
SUBVENCIONADAS

NEIC VIDA E PAZ

CRECHE IRMÃ SCHEILLA

ESCOLAS MUNICIPAIS

E.M. DR. GLADSTON JAFET
(FUND I E II)

NEIM ANTONIETA DO ESPÍRITO
SANTOS (FUND I, II E III)

ESPORTE

QUADRA ESPORTIVA PADRE
DONIZETE

PONTOS DE REFERÊNCIA

CAMPO DE FUTEBOL DO SANTA
ROSA F.C.

SHOPPING FERRY BOAT

OUTROS EQUIPAMENTOS

TERMINAL ROD. URBANO DE
PASSAGEIROS FERRY BOAT

8. BAIRRO VILA LYGIA

MACRO DADOS

REGIÃO ADM	ÁREA	SAÚDE	ASSIST SOCIAL	DRENAGEM	OUVIDORIA
ADM I - GUARUJÁ	ÁREA TOTAL 1,01 KM ²	PRONTO ATENDIMENTO 0	ACOLHIMENTO 0	BACIA HIDROGRÁFICA DO RIO DO MEIO	SANEAMENTO 4
USO DO SOLO	ÁREA OCUPADA 75%	SAÚDE AMBULATORIAL 0	CENTRO REFERENCIA 0	ÁREA DE INUNDAÇÃO 0%	DRENAGEM 18
ZMG ZONA MISTA GUARUJÁ	% OCUPADA EM ÁREA DE RISCO	OUTROS 0	OUTROS 0	SANEAMENTO	INFRA DE VIAS E PASSEIOS 20
ZINP ZONA INDUSTRIAL NAVAL/ PESQUEIRA	POPULACIONAL	EDUCAÇÃO	VERDE	MALHA VIÁRIA SEM REDE DE ÁGUA 5%	ZELAD E LIMP URB 8
NÚCLEO IRREGULAR	POPULAÇÃO 10.835 HAB	ESCOLA MUNICIPAL 2	PRAÇAS 1	MALHA VIÁRIA SEM REDE DE ESGOTO 62%	ESPAÇOS PUBL 1
SANTA ROSA	DOMICÍLIOS PART PERM 3.701 DOM	ESCOLA ESTADUAL 0	ÁREA VERDE/ SIMILAR 0	PAVIMENTAÇÃO	ILUMINAÇÃO 10
VILA LYGIA	DOMICÍLIOS DESOCUP 17%	CRECHE/ SIMILAR 2	ARBORIZAÇÃO	MALHA VIÁRIA SEM PAVIMENTAÇÃO 0%	SEGURANÇA 1
	CRIANÇAS – 0 A 4 ANOS 823 CRIANÇAS	OUTROS 1	LIXO		FISCALIZ 9
	IDOSOS – > 65 ANOS 693 IDOSOS		COLETA REGULAR SIM		MOBILID/ TRANSP PUB/ TRÂNSITO 11
					SAÚDE 13
					EDUCAÇÃO 5
					OUTROS 1

8. BAIRRO VILA LYGIA

CARACTERIZAÇÃO GERAL

ÁREA PREDOMINANTEMENTE OCUPADA POR MALHA URBANA SENDO METADE COM ALGUMAS PENDÊNCIAS DE INFRAESTRUTURA E CERCA DE 30% COM NECESSIDADE DE REESTRUTURAÇÃO. PRESENÇA DE NÚCLEOS DE OCUPAÇÃO IRREGULAR. DENSIDADE DEMOGRÁFICA MÉDIA-ALTA COM PREDOMINÂNCIA DE POPULAÇÃO FIXA SENDO CERCA DE 8% DE CRIANÇAS MENORES E 6% DE IDOSOS. EQUIPAMENTO DE SAÚDE AMBULATORIAL A CERCA DE 0,5KM. POSSUI ESCOLA E CRECHE. ÁREAS PONTUAIS SEM SANEAMENTO COMPLETO E CERCA DE 10% DA MALHA VIÁRIA SEM ASFALTAMENTO.

DIAGNÓSTICO PRELIMINAR

PONTOS FORTES

EDUCAÇÃO

PONTOS DE ATENÇÃO

PAVIMENT PONTUAL

REVITALIZAÇÃO DE ESPAÇOS PÚBLICOS

MANUTENÇÃO DE VIAS

CICLOVIA

PONTOS CRÍTICOS

SANEAMENTO PONTUAL

OCUPAÇÃO IRREGULAR

ARBORIZAÇÃO

AÇÕES DE PLANEJAMENTO

CURTO PRAZO

REVITALIZAÇÃO DE ESPAÇOS PÚBLICOS

MANUTENÇÃO DE VIAS

MÉDIO PRAZO

ARBORIZAÇÃO

LONGO PRAZO

PAVIMENT PONTUAL

OCUPAÇÃO IRREGULAR

SANEAMENTO PONTUAL

8. BAIRRO VILA LYGIA

EXECUTADO / EM ANDAMENTO

OBRA/ PROJETO/ CONVÊNIO

STATUS

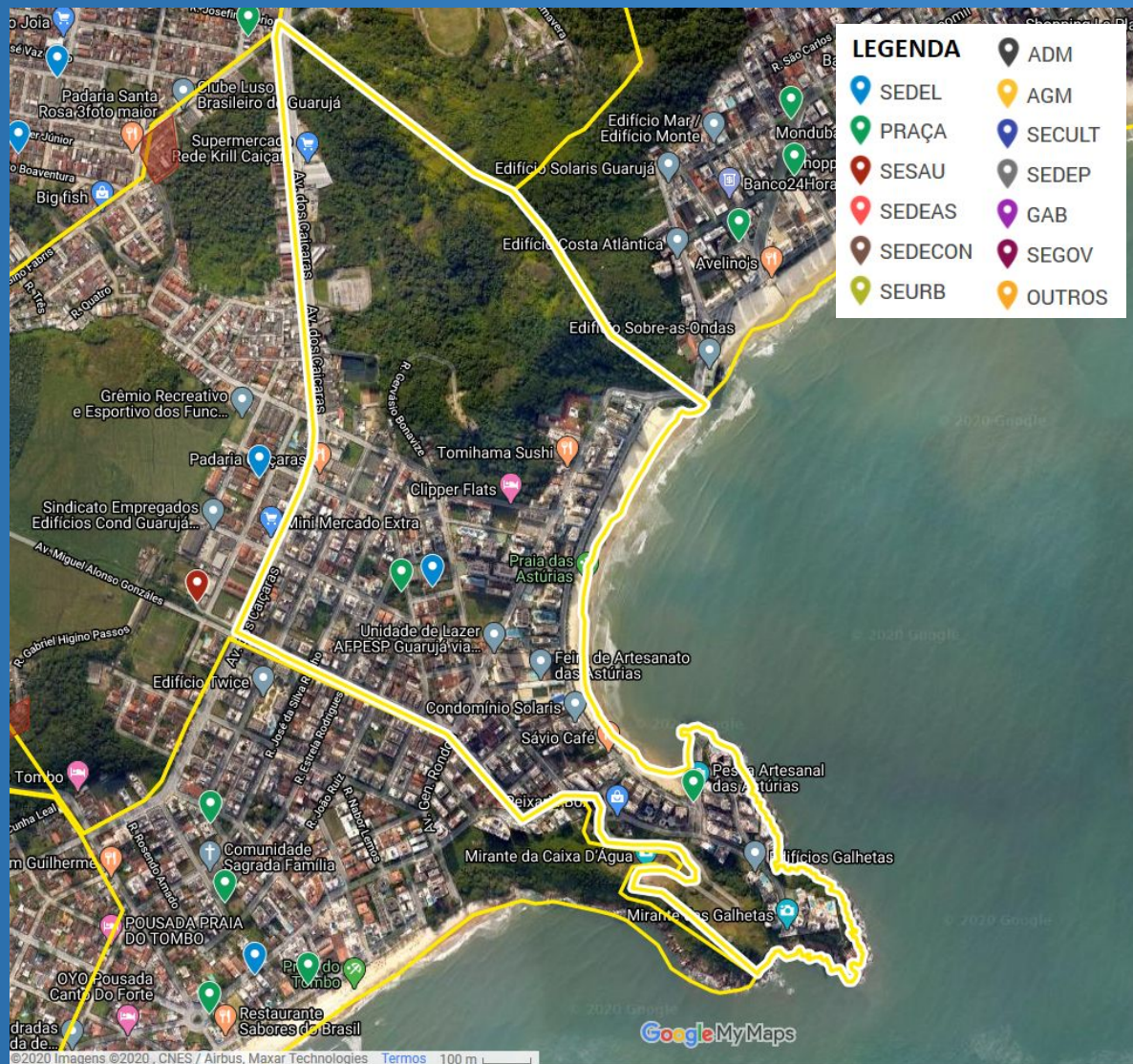
MACRODRENAGEM BACIA DO RIO DO MEIO E INFRAESTRUTURA VIÁRIA – FINISA

- Rua Vivaldo Sales
- Rua João Luís da Silva
- Rua Manoel Rodrigues Trancoso
- Rua Azulil Loureiro
- Rua Padre Arnaldo Caiafa
- Rua Antonio Fernandes
- Rua João Silveira
- Av. Antonio Correia
- Rua Agnelo Xavier
- Rua Padre Primo Maria Vieira
- Rua Joaquim Rodrigues de Oliveira
- Rua Júlio da Cunha Teles
- Rua José Fernandes Junior
- Rua Odil Proust de Souza
- Rua Panaiotis Musculus
- Rua do Estaleiro
- Rua Emília de Castro
- Av. Arthur Paixão
- Rua Domingos Antoniete
- Av. Manoel da Cruz Michael
- Rua Vicente Pires Domingues

EM EXECUÇÃO

9. BAIRRO ASTÚRIAS

JARDIM ASTÚRIAS / VILA ALZIRA / VILA LUIS ANTÔNIO



EDUCAÇÃO

ESCOLAS ESTADUAIS

E.E. DOUTOR HUGO SANTOS SILVA (INF II E II)

ESCOLAS MUNICIPAIS

ANEXO EM PROFª. PHILOMENA CARDOSO DE OLIVEIRA

PONTOS DE REFERÊNCIA

PRAIA DE ASTÚRIAS

MIRANTE DAS GALHETAS

MERCADO DE PEIXES

CANTO DO PESCADOR

FEIRA DE ARTESANATO DE ASTÚRIAS

9. BAIRRO ASTÚRIAS

MACRO DADOS

REGIÃO ADM	ÁREA	SAÚDE	ASSIST SOCIAL	DRENAGEM	OUVIDORIA
ADM I - GUARUJÁ	ÁREA TOTAL 0,85 KM ²	PRONTO ATENDIMENTO 0	ACOLHIMENTO 0	BACIA HIDROGRÁFICA DO RIO DO MEIO	SANEAMENTO 5
USO DO SOLO	ÁREA OCUPADA 57%	SAÚDE AMBULATORIAL 0	CENTRO REFERENCIA 0	ÁREA DE INUNDAÇÃO 7%	DRENAGEM 2
ZEIT ZONA ESPECIAL DE INTERESSE TURÍSTICO	% OCUPADA EM ÁREA DE RISCO	OUTROS 0	OUTROS 0	SANEAMENTO	INFRA DE VIAS E PASSEIOS 8
ZMT ZONA MISTA TURÍSTICA	POPULACIONAL POPULAÇÃO 3.402 HAB	EDUCAÇÃO	VERDE	MALHA VIÁRIA SEM REDE DE ÁGUA 17%	ZELAD E LIMP URB 13
ZMG ZONA MISTA GUARUJÁ	DOMICÍLIOS PART PERM 5.257 DOM	ESCOLA MUNICIPAL 1	PRAÇAS 2	MALHA VIÁRIA SEM REDE DE ESGOTO 8%	ESPAÇOS PUBL 10
NÚCLEO IRREGULAR	DOMICÍLIOS DESOCUP 78%	ESCOLA ESTADUAL 1	ÁREA VERDE/ SIMILAR 0	PAVIMENTAÇÃO	ILUMINAÇÃO 13
GERVÁSIO BONAVIDES	CRIANÇAS – 0 A 4 ANOS 194 CRIANÇAS	CRECHE/ SIMILAR 0	ARBORIZAÇÃO	MALHA VIÁRIA SEM PAVIMENTAÇÃO 3,64%	SEGURANÇA 2
	IDOSOS – > 65 ANOS 340 IDOSOS	OUTROS 0	LIXO		FISCALIZ 20
			COLETA REGULAR SIM		MOBILID/ TRANSP PUB/ TRÂNSITO 8
					SAÚDE 8
					EDUCAÇÃO 1
					OUTROS 1

9. BAIRRO ASTÚRIAS

CARACTERIZAÇÃO GERAL

CERCA DE METADE DA ÁREA OCUPADA POR MALHA URBANA PREDOMINANTEMENTE COM URBANIZAÇÃO QUALIFICADA DOTADA DE INFRAESTRUTURA COMPLETA. SEM OCUPAÇÃO IRREGULAR. DENSIDADE MÉDIA-BAIXA COM QUASE 80% DOS DOMICÍLIOS DE VERANEIO. POPULAÇÃO COM CERCA DE 4% DE CRIANÇAS MENORES E 8% DE IDOSOS. EQUIPAMENTO DE SAÚDE AMBULATORIAL A MENOS DE 0,5 KM DE DISTÂNCIA. POSSUI ESCOLA. CRECHE A MENOS DE 0,5 KM DE DISTÂNCIA. CERCA DE 7% EM ÁREA DE INUNDAÇÃO. TRECHOS PONTUAIS DA MALHA VIÁRIA SEM SANEAMENTO E ASFALTAMENTO. COLETA DE LIXO REGULAR.

DIAGNÓSTICO PRELIMINAR

PONTOS FORTES

PONTOS DE ATENÇÃO

PONTOS CRÍTICOS

INFRAESTRUTURA

MANUTENÇÃO DE VIAS

ÁREA DE INUNDAÇÃO

TURISMO

REQUALIFICAÇÃO DE ESPAÇOS PÚBLICOS

OCUPAÇÃO IRREGULAR

EDUCAÇÃO

PAVIMENT PONTUAL

SANEAMENTO PONTUAL

CICLOVIA

AÇÕES DE PLANEJAMENTO

CURTO PRAZO

MÉDIO PRAZO

LONGO PRAZO

MANUTENÇÃO DE VIAS

ÁREA DE INUNDAÇÃO

OCUPAÇÃO IRREGULAR

REQUALIFICAÇÃO DE ESPAÇOS PÚBLICOS

SANEAMENTO PONTUAL

PAVIMENT PONTUAL

9. BAIRRO ASTÚRIAS

EXECUTADO / EM ANDAMENTO

OBRA/ PROJETO/ CONVÊNIO	STATUS
MIRANTE DAS GALHETAS - MINISTÉRIO DO TURISMO	EXECUTADO
RAMPAS DE ACESSO À FAIXA DE AREIA - ASTÚRIAS (5) E GUAÍÚBA (3) - DADE	EM EXECUÇÃO
COMPLEMENTAÇÃO SANITÁRIA ORLAS MARÍTIMAS – (1x duchas e 2x banheiros) - DADE	EM EXECUÇÃO
ILUMINAÇÃO PRAIA DAS ASTÚRIAS - DADE	EXECUTADO
IMPLANTAÇÃO DAS ESTAÇÕES DE BRINQUEDO E ILUMINAÇÃO - IMPOSITIVA	EXECUTADO

10. BAIRRO SANTA MARIA

JARDIM DOS PÁSSAROS / JARDIM SANTA MARIA / VILA CARLA / VILA FUNCHAL



EDUCAÇÃO

ESCOLAS ESTADUAIS

E.E. PREFEITO DOMINGOS DE SOUZA (FUND II E MÉDIO)

ESCOLAS MUNICIPAIS

NEIM MARINA DAIGE (INF I, II E III)

SAÚDE

SAÚDE AMBULATORIAL

USafa JARDIM DOS PÁSSAROS

SAÚDE OUTROS

FARMÁCIA DO CIDADÃO JARDIM DOS PÁSSAROS

PONTOS DE REFERÊNCIA

BALSA

GBMAR GUARUJÁ - SP

IATE CLUBE DE SANTOS

10. BAIRRO SANTA MARIA

MACRO DADOS

REGIÃO ADM	ÁREA	SAÚDE	ASSIST SOCIAL	DRENAGEM	OUVIDORIA
ADM I - GUARUJÁ	ÁREA TOTAL 1,10 KM ²	PRONTO ATENDIMENTO 0	ACOLHIMENTO 0	BACIA HIDROGRÁFICA DO RIO SANTO AMARO	SANEAMENTO 1
USO DO SOLO	ÁREA OCUPADA 76%	SAÚDE AMBULATORIAL 1	CENTRO REFERENCIA 0	ÁREA DE INUNDAÇÃO 23%	DRENAGEM 21
ZMG ZONA MISTA GUARUJÁ	% OCUPADA EM ÁREA DE RISCO	OUTROS 1	OUTROS 0	SANEAMENTO	INFRA DE VIAS E PASSEIOS 23
ZINP ZONA INDUSTRIAL NAVAL/ PESQUEIRA	POPULACIONAL	EDUCAÇÃO	VERDE	MALHA VIÁRIA SEM REDE DE ÁGUA 20%	ZELAD E LIMP URB 15
NÚCLEO IRREGULAR	POPULAÇÃO 7.036 HAB	ESCOLA MUNICIPAL 1	PRAÇAS 2	MALHA VIÁRIA SEM REDE DE ESGOTO 19%	ESPAÇOS PUBL 0
FUNCHAL	DOMICÍLIOS PART PERM 2.346 DOM	ESCOLA ESTADUAL 1	ÁREA VERDE/ SIMILAR 0	PAVIMENTAÇÃO	ILUMINAÇÃO 6
JARDIM PRIMAVERA	DOMICÍLIOS DESOCUP 11%	CRECHE/ SIMILAR 0	ARBORIZAÇÃO	MALHA VIÁRIA SEM PAVIMENTAÇÃO 4,57%	SEGURANÇA 5
	CRIANÇAS – 0 A 4 ANOS 443 CRIANÇAS	OUTROS 0	LIXO		FISCALIZ 5
	IDOSOS – > 65 ANOS 415 IDOSOS		COLETA REGULAR SIM		MOBILID/ TRANSP PUB/ TRÂNSITO 14
					SAÚDE 12
					EDUCAÇÃO 0
					OUTROS 2

10. BAIRRO SANTA MARIA

CARACTERIZAÇÃO GERAL

ÁREA PREDOMINANTEMENTE OCUPADA POR MALHA URBANA SENDO METADE QUALIFICAÇÃO URBANA COM PENDÊNCIAS DE INFRAESTRUTURA. PRESENÇA DE NÚCLEOS DE OCUPAÇÃO IRREGULAR. DENSIDADE MÉDIA COMPOSTA POR MAIORIA DE POPULAÇÃO FIXA SENDO 6% DE CRIANÇAS MENORES E 6% DE IDOSOS. POSSUI EQUIPAMENTO DE SAÚDE AMBULATORIAL, ESCOLAS E CRECHE. CONSTA MAIS DE 20% EM ÁREA DE INUNDAÇÃO. FALTA SANEAMENTO DE ESGOTO EM CERCA DE 40% DA MALHA VIÁRIA E TRECHOS PONTUAIS SEM ASFALTAMENTO. COLETA DE LIXO REGULAR.

DIAGNÓSTICO PRELIMINAR

PONTOS FORTES

SAÚDE

EDUCAÇÃO

PONTOS DE ATENÇÃO

PAVIMENT PONTUAL

MANUTENÇÃO DE VIAS

REQUALIFICAÇÃO DE ESPAÇOS PÚBLICOS

ARBORIZAÇÃO

PONTOS CRÍTICOS

OCUPAÇÃO IRREGULAR

SANEAMENTO PONTUAL

ÁREA DE INUNDAÇÃO

FILA DA Balsa

AÇÕES DE PLANEJAMENTO

CURTO PRAZO

REQUALIFICAÇÃO DE ESPAÇOS PÚBLICOS

MANUTENÇÃO DE VIAS

MÉDIO PRAZO

ÁREA DE INUNDAÇÃO

ARBORIZAÇÃO

LONGO PRAZO

OCUPAÇÃO IRREGULAR

SANEAMENTO PONTUAL

PAVIMENT PONTUAL

REVITALIZAÇÃO DA AV. ADEMAR DE BARROS

10. BAIRRO SANTA MARIA

EXECUTADO / EM ANDAMENTO

OBRA/ PROJETO/ CONVÊNIO	STATUS
REFORMA DA SALA DE VACINA - IMPOSITIVA	EXECUTADO
INFRAESTRUTURA NA RUA ACADÊMICO INÁCIO - MINISTÉRIO DO DESENV REGIONAL	EXECUTADO
INFRAESTRUTURA VIAS DE ACESSO - AV ADHEMAR DE BARROS - DADE	EXECUTADO
<u>INFRAESTRUTURA URBANA EM DIVERSAS RUAS DO MUNICÍPIO – FINISA</u> - Rua do Sol - Rua Joel Nascimento dos Santos	EXECUTADO

11. BAIRRO HELENA MARIA

JARDIM HELENA MARIA



EDUCAÇÃO

ESCOLAS ESTADUAIS

E.E. PROFESSOR RENE RODRIGUES DE MORAES (MÉDIO E TÉCNICO)

ETE ALBERTO SANTOS DUMONT (MÉDIO E TÉCNICO)

ESPORTE

ESTÁDIO MUNICIPAL ANTÔNIO FERNANDES

SAÚDE

OUTROS

CENTRO DE ATEND. PSICOSOCIAL INFANTO-JUVENIL (CAPS I)

OUTROS EQUIPAMENTOS

CENTRO DE ATENDIMENTO A TERCEIRA IDADE

SEDE DA GUARDA CIVIL MUNICIPAL

CASA DE APOIO AO SERVIDOR E MEDICINA DO TRABALHO

PONTOS DE REFERÊNCIA

TREVO HELENA MARIA

PISTA DE SKATE

CASARÃO SANTA EMÍLIA

ESTÁDIO MUNICIPAL ANTÔNIO FERNANDES

PÇA JOSÉ LUIS RODRIGUES DOS SANTOS

11. BAIRRO HELENA MARIA

MACRO DADOS

REGIÃO ADM	ÁREA	SAÚDE	ASSIST SOCIAL	DRENAGEM	OUVIDORIA
ADM I - GUARUJÁ	ÁREA TOTAL 0,92 KM ²	PRONTO ATENDIMENTO 0	ACOLHIMENTO 0	BACIA HIDROGRÁFICAS DO RIO SANTO AMARO E DO RIO DO MEIO	SANEAMENTO 0
USO DO SOLO	ÁREA OCUPADA 59%	SAÚDE AMBULATORIAL 0	CENTRO REFERENCIA 0	ÁREA DE INUNDAÇÃO 4%	DRENAGEM 10
ZMG ZONA MISTA GUARUJÁ	% OCUPADA EM ÁREA DE RISCO	OUTROS 0	OUTROS 0	SANEAMENTO	INFRA DE VIAS E PASSEIOS 6
ZEIPAT ZONA ESPECIAL DE INTERESSE DO PATRIMÔNIO	POPULACIONAL POPULAÇÃO 2.242 HAB	EDUCAÇÃO	VERDE	MALHA VIÁRIA SEM REDE DE ÁGUA 10%	ZELAD E LIMP URB 7
NÚCLEO IRREGULAR	DOMICÍLIOS PART PERM 812 DOM	ESCOLA MUNICIPAL 0	PRAÇAS 2	MALHA VIÁRIA SEM REDE DE ESGOTO 44%	ESPAÇOS PUBL 0
NÃO	DOMICÍLIOS DESOCUP 14%	ESCOLA ESTADUAL 2	ÁREA VERDE/ SIMILAR 0	PAVIMENTAÇÃO	ILUMINAÇÃO 2
	CRIANÇAS – 0 A 4 ANOS 139 CRIANÇAS	CRECHE/ SIMILAR 0	ARBORIZAÇÃO	MALHA VIÁRIA SEM PAVIMENTAÇÃO 1,93%	SEGURANÇA 4
	IDOSOS – > 65 ANOS 157 IDOSOS	OUTROS 1	LIXO		FISCALIZ 3
			COLETA REGULAR SIM		MOBILID/ TRANSP PUB/ TRÂNSITO 10
					SAÚDE 0
					EDUCAÇÃO 0
					OUTROS 0

11. BAIRRO HELENA MARIA

CARACTERIZAÇÃO GERAL

CERCA DE 40% EM ÁREA DE PROTEÇÃO AMBIENTAL. MALHA URBANA PREDOMINANTEMENTE DE QUALIFICAÇÃO COM ALGUMAS PENDÊNCIAS DE INFRAESTRUTURA. SEM OCUPAÇÃO IRREGULAR. DENSIDADE DEMOGRÁFICA MÉDIA COM MAIORIA DE POPULAÇÃO FIXA SENDO 6% DE CRIANÇAS MENORES E 7% DE IDOSOS. EQUIPAMENTO DE SAÚDE AMBULATORIAL E CRECHE A MENOS DE 1KM DE DISTÂNCIA. POSSUI ESCOLA. ÁREA PONTUAL DE INUNDAÇÃO. TRECHOS DA MALHA VIÁRIA SEM SANEAMENTO E ASFALTAMENTO. COLETA DE LIXO REGULAR.

DIAGNÓSTICO PRELIMINAR

PONTOS FORTES

PONTOS DE ATENÇÃO

PONTOS CRÍTICOS

EDUCAÇÃO

PAVIMENT PONTUAL

OCUPAÇÃO IRREGULAR

MANUTENÇÃO DE VIAS

PONTUAL SANEAMENTO

REQUALIFICAÇÃO DE ESPAÇOS PÚBLICOS

ÁREAS DE INUNDAÇÃO

CICLOVIA

SITUAÇÃO ESTÁDIO

AÇÕES DE PLANEJAMENTO

CURTO PRAZO

MÉDIO PRAZO

LONGO PRAZO

MANUTENÇÃO DE VIAS

REFORMA DO ESTÁDIO

OCUPAÇÃO IRREGULAR

REQUALIFICAÇÃO DE ESPAÇOS PÚBLICOS

PONTUAL SANEAMENTO

ÁREAS DE INUNDAÇÃO

PAVIMENT PONTUAL

11. BAIRRO HELENA MARIA

EXECUTADO / EM ANDAMENTO

OBRA/ PROJETO/ CONVÊNIO	STATUS
PISTA DE SKATE 1ª FASE - MINISTÉRIO DO ESPORTE	EXECUTADO
REVITALIZAÇÃO E REFORMA DO ESTÁDIO MUNICIPAL E ENTORNO	EXECUTADO

12. BAIRRO PITANGUEIRAS

BARRA FUNDA / CENTRO / MORRO DO MALUF / PITANGUEIRAS / VILA MAIA



EDUCAÇÃO

ESCOLAS ESTADUAIS

EE PROFESSORA RAQUEL DE CASTRO FERREIRA (MÉDIO)

EE VICENTE DE CARV (FUND II E MÉDIO)

ESCOLAS CONV OU SUBVENCIONADAS

INSTITUTO EVOLUÇÃO

ASSOC DE PAIS E AMIGOS DOS AUTISTAS (APAAG)

OUTROS

BIBLIOTECA MARTINS FONTES

CASA DO EDUCADOR

UNIVERSIDADE DOM DOMÊNICO

SAÚDE

OUTROS

CAPS II JOSÉ FOSTER

UNID DE RESID TERAP

C. DE TESTAG, ACONS, PREV. E TREINAMENTO

CASA ROSA

CONS MUNIC DE SAÚDE/REMOÇÃO

SIAD

VIGILÂNCIA SANITÁRIA

CROOF

OUTROS EQUIPAMENTOS

CART ELEITORAL

UNID DE ACOLHIM RESID INCLUSIVA

CONSELHO TUTELAR

HOSPITAL STO AMARO

UNID DE ACOL. MASC

CASA DOS CONSELHOS

CORREGEDORIA - GCM

DELEGACIA DA MULHER

C. DE PENAS E MEDIDAS ALTERN.

CEACON

FUNDO SOCIAL

FÓRUM JEC/JECRIM

PONTOS DE REFERÊNCIA

PRAIA DE PITANGUEIRAS

BIQUINHA

PIER DA GÁVEA

IGREJA MATRIZ

MIRANTE DA CAMPINA

12. BAIRRO PITANGUEIRAS

MACRO DADOS

REGIÃO ADM	ÁREA	SAÚDE	ASSIST SOCIAL	DRENAGEM	OUVIDORIA
ADM I - GUARUJÁ	ÁREA TOTAL 2,16 KM²	PRONTO ATENDIMENTO 0	ACOLHIMENTO 5	BACIA HIDROGRÁFICA DO BAIRRO DE PITANGUEIRAS	SANEAMENTO 11
USO DO SOLO	ÁREA OCUPADA 52%	SAÚDE AMBULATORIAL 0	CENTRO REFERENCIA 0	ÁREA DE INUNDAÇÃO 6%	DRENAGEM 21
ZEIT ZONA ESPECIAL DE INTERESSE TURÍSTICO	% OCUPADA EM ÁREA DE RISCO	OUTROS 0	OUTROS 0	SANEAMENTO	INFRA DE VIAS E PASSEIOS 32
ZMT ZONA MISTA TURÍSTICA	POPULACIONAL POPULAÇÃO 6.689 HAB	EDUCAÇÃO	VERDE	MALHA VIÁRIA SEM REDE DE ÁGUA 5%	ZELAD E LIMP URB 40
ZMG ZONA MISTA GUARUJÁ	DOMICÍLIOS PART PERM 15.417 DOM	ESCOLA MUNICIPAL 0	PRAÇAS 4	MALHA VIÁRIA SEM REDE DE ESGOTO 4%	ESPAÇOS PUBL 24
NÚCLEO IRREGULAR	DOMICÍLIOS DESOCUP 83%	ESCOLA ESTADUAL 2	OUTRAS ÁREAS 3	PAVIMENTAÇÃO	ILUMINAÇÃO 44
NÃO	CRIANÇAS – 0 A 4 ANOS 261 CRIANÇAS	CRECHE/ SIMILAR 2	ARBORIZAÇÃO	MALHA VIÁRIA SEM PAVIMENTAÇÃO 0%	SEGURANÇA 4
	IDOSOS – > 65 ANOS 1.224 IDOSOS	OUTROS 2	LIXO		FISCALIZ 17
			COLETA REGULAR SIM		MOBILID/ TRANSP PUB/ TRÂNSITO 30
					SAÚDE 14
					EDUCAÇÃO 0
					OUTROS 20

12. BAIRRO PITANGUEIRAS

CARACTERIZAÇÃO GERAL

CERCA DE 40% DE ÁREA OCUPADA COM MALHA URBANA QUASE TOTALMENTE POR URBANIZAÇÃO QUALIFICADA, DOTADA DE INFRAESTRUTURA COMPLETA. NÃO POSSUI NÚCLEO DE OCUPAÇÃO IRREGULAR. DENSIDADE DEMOGRÁFICA MÉDIA-BAIXA SENDO MAIS DE 80% DE DOMICÍLIOS DE VERANEIO. POPULAÇÃO FIXA COM CERCA DE 4% DE CRIANÇAS MENORES E 18% DE IDOSOS. POSSUI EQUIPAMENTOS DE SAÚDE AMBULATORIAL E DE PRONTO ATENDIMENTO. POSSUI ESCOLA. CRECHE A CERCA DE 2KM DE DISTÂNCIA. ÁREAS PONTUAIS DE INUNDAÇÃO SOMANDO 6%. TRECHO PONTUAL CONSTA FALTA DE SANEAMENTO. CONSTA COLETA DE LIXO REGULAR.

DIAGNÓSTICO PRELIMINAR

PONTOS FORTES

INFRAESTRUTURA

TURISMO

SAÚDE

EDUCAÇÃO

CICLOVIA

PONTOS DE ATENÇÃO

MANUTENÇÃO DE VIAS

REQUALIF DE ESPAÇOS PÚBLICOS

REORDEN DA ORLA

GESTÃO DA ORLA

PONTOS CRÍTICOS

PONTUAL SANEAMENTO

PONTUAL INUNDAÇÃO

AÇÕES DE PLANEJAMENTO

CURTO PRAZO

MANUTENÇÃO DE VIAS

REQUALIF DE ESPAÇOS PÚBLICOS

GESTÃO DA ORLA

MÉDIO PRAZO

PONTUAL SANEAMENTO

PONTUAL INUNDAÇÃO

LONGO PRAZO

REORDEN DA ORLA

12. BAIRRO PITANGUEIRAS

EXECUTADO / EM ANDAMENTO

OBRA/ PROJETO/ CONVÊNIO	STATUS
LIMPEZA E DESASS. DAS GALERIAS E BOCAS DE LOBO E DA BARRA FUNDA E PITANG - FEHIDRO	EXECUTADO
RECAPEAMENTO DA RUA SÍLVIA VALADÃO DE AZEVEDO - SECRETARIA DE DESENV REGIONAL	EXECUTADO
RECAPEAMENTO DA RUA SANTOS - SECRETARIA DE DESENV REGIONAL	EXECUTADO
REQUALIFICAÇÃO DAS ORLAS DAS PRAIAS PITANGUEIRAS, ENSEADA E PEREQUÊ - DADE	EXECUTADO
<u>REESTRUTURAÇÃO DO CALÇADÃO E VIAS DE ACESSO À PRAIA DE PITANGUEIRAS – DADE</u> - Rua México -Rua Silvia Valadão, -Rua Brasil -Rua Humberto Ribizzi	EM EXECUÇÃO
ILUMINAÇÃO DA PRAIA DE PITANGUEIRAS - AGEM	EXECUTADO
LIMPEZA DAS GALERIAS E BOCAS DE LOBO DA VILA MAIA E LEOMIL - FEHIDRO	EXECUTADO
IMPLANTAÇÃO DAS ESTAÇÕES DE BRINQUEDO E ILUMINAÇÃO - IMPOSITIVA	EXECUTADO
COMPLEMENTAÇÃO SANITÁRIA DAS ORLAS MARÍTIMAS - PITANGUEIRAS (1x ducha 2x banheiros)- DADE	EM EXECUÇÃO
RECAPEAMENTO RUA PETRÓPOLIS E RUA CUBATÃO – SECRETARIA DE DESENVOLVIMENTO REGIONAL	EXECUTADO
POSTO DE SALVAMENTO - R. QUINTINO BOCAIÚVA - DADE	EXECUTADO

12. BAIRRO PITANGUEIRAS

EXECUTADO / EM ANDAMENTO

OBRA/ PROJETO/ CONVÊNIO	STATUS
REESTRUTURAÇÃO TURÍSTICA DA ORLA MARÍTIMA - 3ª FASE (Ciclovía Pitangueiras/ Enseada) DADE	EM EXECUÇÃO
MIRANTE DO MORRO DA CAMPINA - MINISTÉRIO DO TURISMO	EXECUTADO
RECAPEAMENTO ASFÁLTICO DA AV. PUGLISI - AGEM	EXECUTADO
REVITALIZAÇÃO DA PRAÇA DA ORLA (Fonte Luminosa) - DADE	EXECUTADO
<u>INFRAESTRUTURA DAS RUAS DO CENTRO TURÍSTICO- 2ª FASE – DADE</u> <ul style="list-style-type: none">- Rua Petrópolis- Rua Benjamin Constant- Rua Cavalheiro Nami Jafet- Av. Puglisi- Rua Quintino Bocaiuva- Rua Santo Amaro- Rua Antônio de Souza- Rua Washington- Av. Marechal Deodoro da Fonseca	EXECUTADO
<u>INFRAESTRUTURA DAS RUAS DO CENTRO TURÍSTICO- 1ª FASE – DADE</u> <ul style="list-style-type: none">- Rua Benjamin Constant,- Rua Buenos Aires- Rua Montenegro-Rua Cavalheiro Nami Jafet- Rua Quintino Bocaiuva	EXECUTADO

13. BAIRRO SANTO ANTÔNIO

JARDIM PRIMAVERA / VILA SANTO ANTÔNIO



EDUCAÇÃO

ESCOLAS CONV OU SUBVENCIONADAS

CRECHE ANNA JULIANA

NEIC PALAVRA DE VIDA

NEIC PEQUENOS HERDEIROS

NEIC UNIVERSO DAS CRIANÇAS

EXPR DO SILÊNCIO

ESCOLAS ESTADUAIS

E.E. JD PRIMAVERA II

E.E. PRESIDENTE TANCREDO NEVES

ESCOLAS MUNICIPAIS

EM PROFª. PHILOMENA CARDOSO DE OLIVEIRA

NEIM CELSO RAIMUNDO JERÔNIMO

ESPORTE

GINÁSIO GUAIBÊ

QUADRA ESPORTIVA POSSIDÔNIO

SAÚDE

PRONTO ATENDIMENTO

UPA GUARUJÁ/ PAM

SAÚDE OUTROS

UNIDADE DE FISIOTERAPIA

OUTROS EQUIPAMENTOS

RESTAURANTE POPULAR STO ANTÔNIO

CADASTRO ÚNICO

DITRAN

DEFESA CIVIL

GUARUJÁ PREVIDÊNCIA

PAÇO MUN MOACIR DOS SANTOS FILHO

PAÇO MUN RAPHAEL VITIELLO

PROCON

PONTOS DE REFERÊNCIA

TERMINAL RODOVIÁRIO DE GUARUJÁ

CAMPO DE FUTEBOL JARDIM PRIMAVERA

CAMPO DE FUTEBOL PAM RODOVIÁRIA

PRAÇA POSSIDÔNIO

13. BAIRRO SANTO ANTÔNIO

MACRO DADOS

REGIÃO ADM	ÁREA	SAÚDE	ASSIST SOCIAL	DRENAGEM	OUVIDORIA
ADM I - GUARUJÁ	ÁREA TOTAL 1,24 KM ²	PRONTO ATENDIMENTO 1	ACOLHIMENTO 0	BACIA HIDROGRÁFICA DO RIO SANTO AMARO	SANEAMENTO 3
USO DO SOLO	ÁREA OCUPADA 82%	SAÚDE AMBULATORIAL 0	CENTRO REFERENCIA 0	ÁREA DE INUNDAÇÃO 32%	DRENAGEM 33
ZMG ZONA MISTA GUARUJÁ	% OCUPADA EM ÁREA DE RISCO	OUTROS 1	OUTROS 0	SANEAMENTO	INFRA DE VIAS E PASSEIOS 30
NÚCLEO IRREGULAR	POPULACIONAL	EDUCAÇÃO	VERDE	MALHA VIÁRIA SEM REDE DE ÁGUA 24%	ZELAD E LIMP URB 28
JARDIM PRIMAVERA	POPULAÇÃO 13.665 HAB	ESCOLA MUNICIPAL 2	PRAÇAS 1	MALHA VIÁRIA SEM REDE DE ESGOTO 32%	ESPAÇOS PUBL 0
MANGUE SECO II	DOMICÍLIOS PART PERM 4.373 DOM	ESCOLA ESTADUAL 2	OUTRAS ÁREAS 0	PAVIMENTAÇÃO	ILUMINAÇÃO 11
	DOMICÍLIOS DESOCUP 8%	CRECHE/ SIMILAR 5	ARBORIZAÇÃO	MALHA VIÁRIA SEM PAVIMENTAÇÃO 3,92%	SEGURANÇA 4
	CRIANÇAS – 0 A 4 ANOS 929 CRIANÇAS	OUTROS 2	LIXO		FISCALIZ 17
	IDOSOS – > 65 ANOS 875 IDOSOS		COLETA REGULAR SIM		MOBILID/ TRANSP PUB/ TRÂNSITO 23
					SAÚDE 15
					EDUCAÇÃO 3
					OUTROS 8

13. BAIRRO SANTO ANTÔNIO

CARACTERIZAÇÃO GERAL

CERCA DE 80% DE ÁREA OCUPADA POR MALHA URBANA PREDOMINANTEMENTE DE QUALIFICAÇÃO URBANA, COM ALGUMAS PENDÊNCIAS DE INFRAESTRUTURA. PRESENÇA DE NÚCLEOS DE OCUPAÇÃO IRREGULAR. DENSIDADE DEMOGRÁFICA MÉDIA-ALTA SENDO POPULAÇÃO PREDOMINANTEMENTE FIXA COM CERCA DE 7% DE CRIANÇAS MENORES E 6% IDOSOS. POSSUI EQUIPAMENTO DE SAÚDE, ESCOLA E CRECHE. MAIS DE 30% EM ÁREA DE INUNDAÇÃO. PENDÊNCIAS DE SANEAMENTO CONSTANDO MAIS DE 30% DA MALHA SEM ESGOTO. PONTUAIS PENDÊNCIAS DE ÁGUA E ASFALTAMENTO. COM COLETA DE LIXO REGULAR.

DIAGNÓSTICO PRELIMINAR

PONTOS FORTES

PONTOS DE ATENÇÃO

PONTOS CRÍTICOS

SAÚDE

MANUTENÇÃO DE VIAS

INUNDAÇÃO

EDUCAÇÃO

REQUALIFICAÇÃO DE
ESPAÇOS PÚBLICOS

SANEAMENTO

OCUPAÇÃO IRREGULAR

ARBORIZAÇÃO

CICLOVIA

AÇÕES DE PLANEJAMENTO

CURTO PRAZO

MÉDIO PRAZO

LONGO PRAZO

MANUTENÇÃO DE VIAS

INUNDAÇÃO

SANEAMENTO

REQUALIFICAÇÃO DE
ESPAÇOS PÚBLICOS

ARBORIZAÇÃO

OCUPAÇÃO IRREGULAR

CICLOVIA

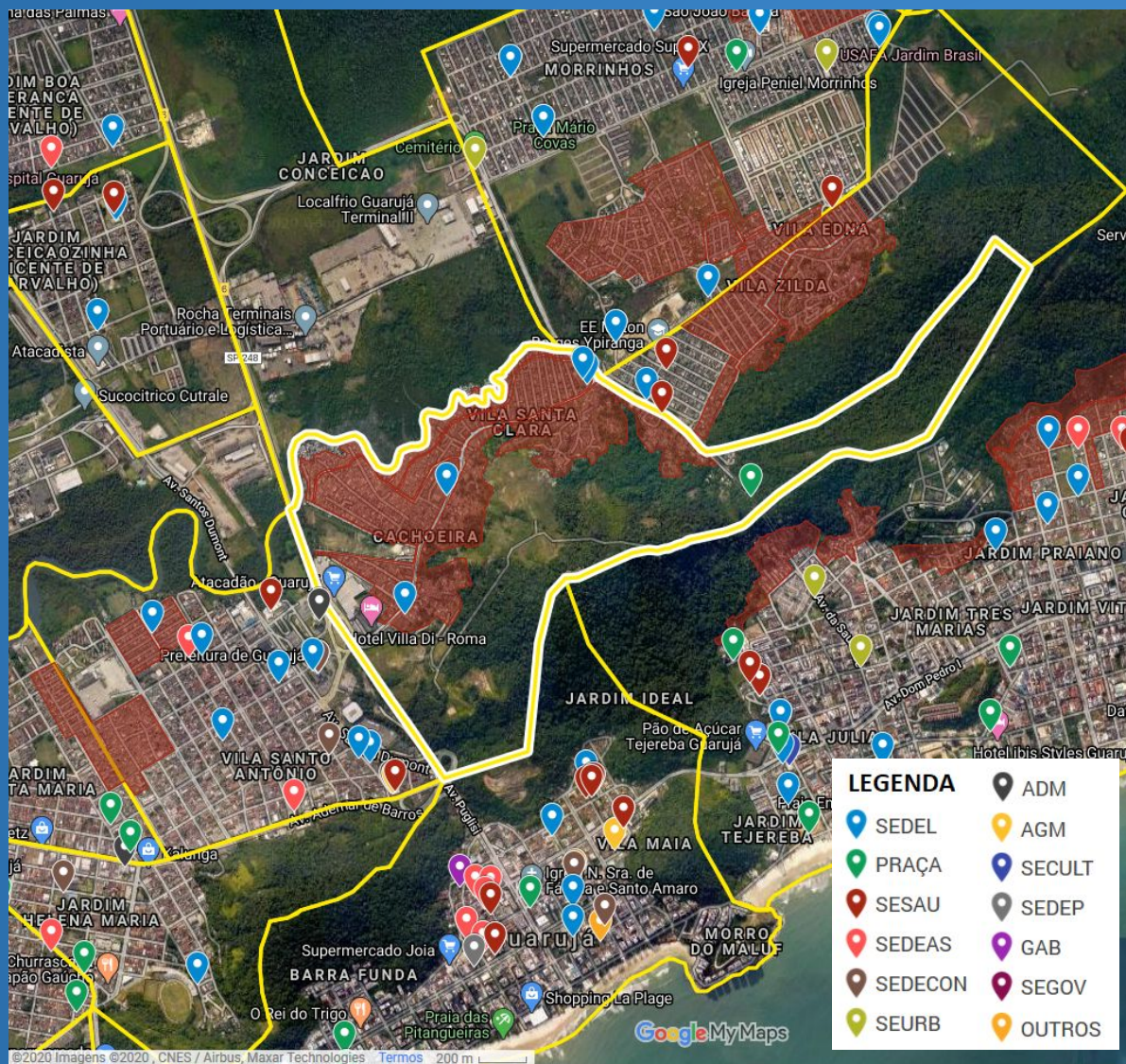
13. BAIRRO SANTO ANTÔNIO

EXECUTADO / EM ANDAMENTO

OBRA/ PROJETO/ CONVÊNIO	STATUS
MACRODRENAGEM BACIA DO RIO SANTO AMARO - MIN DO DESENVOLVIMENTO REGIONAL - Rua Paulo Orlandi - Av. Francisco Arnaldo Gimenez - Rua das Magnólias - Av. das Acácias	EM EXECUÇÃO
“PRAÇA” POSSIDÔNIO XAVIER DE JESUS - MIN DO DESENVOLVIMENTO REGIONAL	EXECUTADO
REFORMA E MODERNIZAÇÃO DA QUADRA POSSIDÔNIO XAVIER DE JESUS - MIN DO ESPORTE	EXECUTADO
PROJ EXE DE ACESSIBILIDADE AV. SANTOS DUMONT - AGEM	EXECUTADO
REFORMA DO GINÁSIO GUAIBÊ - MIN DO ESPORTE	EXECUTADO
EXECUÇÃO DE TROCA DA COBERTURA METÁLICA DO PAÇO MUN RAPHAEL VITIELLO - IMPOSITIVA	EXECUTADO
ENTORNO DA RODOVIÁRIA - DADE	EXECUTADO

14. BAIRRO CACHOEIRA

CACHOEIRA / VILA SANTA CLARA



EDUCAÇÃO

ESCOLAS ESTADUAIS

E.E. PROFESSOR JACINTO DO AMARAL NARDUCCI

ESCOLAS MUNICIPAIS

NEIM JOSÉ ANTÔNIO FERRANTI

E.M. PAULO FREIRE

E.M. VER FRANCISCO FIGUEIREDO

SAÚDE

OUTROS

SERVIÇO DE VERIFICAÇÃO DE ÓBITO

PONTOS DE REFERÊNCIA

TORRE DO MORRO TEJEREBÁ

MONUMENTO ENTRADA DA CIDADE

TÚNEL JK

14. BAIRRO CACHOEIRA

MACRO DADOS

REGIÃO ADM	ÁREA	SAÚDE	ASSIST SOCIAL	DRENAGEM	OUVIDORIA
ADM I - GUARUJÁ	ÁREA TOTAL 1,88 KM²	PRONTO ATENDIMENTO 0	ACOLHIMENTO 0	BACIA HIDROGRÁFICA DO RIO SANTO AMARO	SANEAMENTO 5
USO DO SOLO	ÁREA OCUPADA 42%	SAÚDE AMBULATORIAL 0	CENTRO REFERENCIA 0	ÁREA DE INUNDAÇÃO 19%	DRENAGEM 7
ZMVC ZONA MISTA VICENTE DE CARVALHO	% OCUPADA EM ÁREA DE RISCO	OUTROS 0	OUTROS 0	SANEAMENTO	INFRA DE VIAS E PASSEIOS 7
NÚCLEO IRREGULAR	POPULACIONAL	EDUCAÇÃO	VERDE	MALHA VIÁRIA SEM REDE DE ÁGUA 60%	ZELAD E LIMP URB 10
CACHOEIRA	POPULAÇÃO 14.324 HAB	ESCOLA MUNICIPAL 3	PRAÇAS 0	MALHA VIÁRIA SEM REDE DE ESGOTO 80%	ESPAÇOS PUBL 0
VILA DA NOITE	DOMICÍLIOS PART PERM 4.342 DOM	ESCOLA ESTADUAL 1	ÁREA VERDE/SIMILAR 0	PAVIMENTAÇÃO	ILUMINAÇÃO 2
SANTA CLARA	DOMICÍLIOS DESOCUP 10%	CRECHE/ SIMILAR 0	ARBORIZAÇÃO	MALHA VIÁRIA SEM PAVIMENTAÇÃO 57,04%	SEGURANÇA 2
JARDIM DAS FLORES	CRIANÇAS – 0 A 4 ANOS 1.275 CRIANÇAS	OUTROS 0	LIXO		FISCALIZ 4
MORRO DO ENGENHO	IDOSOS – > 65 ANOS 444 IDOSOS		COLETA REGULAR SIM		MOBILID/ TRANSP PUB/ TRÂNSITO 5
CACHOEIRA MORRO					SAÚDE 3
					EDUCAÇÃO 3
					OUTROS 2

14. BAIRRO CACHOEIRA

CARACTERIZAÇÃO GERAL

MALHA URBANA PREDOMINANTEMENTE DE RECUPERAÇÃO URBANA COM CARÊNCIAS DE INFRAESTRUTURA, SENDO EM GRANDE PARTE CARACTERIZADA COMO OCUPAÇÃO IRREGULAR. DENSIDADE DEMOGRÁFICA ALTA PREDOMINANTEMENTE COM POPULAÇÃO FIXA, COM CERCA DE 9% DE CRIANÇAS MENORES E 3% IDOSOS. EQUIPAMENTO DE SAÚDE A MENOS DE 1KM DE DISTÂNCIA. POSSUI ESCOLA E CRECHE. CERCA DE QUASE 20% EM ÁREA DE INUNDAÇÃO. CONSTA ÁREAS DE RISCO. MAIS DA METADE DA ÁREA OCUPADA SEM ÁGUA E CERCA E MAIORIA SEM ESGOTO E SEM ASFALTAMENTO. CONSTA COLETA DE LIXO REGULAR.

DIAGNÓSTICO PRELIMINAR

PONTOS FORTES	PONTOS DE ATENÇÃO	PONTOS CRÍTICOS
EDUCAÇÃO	MANUTENÇÃO DE VIAS	INUNDAÇÃO
	REQUALIFICAÇÃO DE ESPAÇOS PÚBLICOS	SANEAMENTO
	ARBORIZAÇÃO	OCUPAÇÃO IRREGULAR
	PAVIMENT PONTUAL	ÁREA DE RISCO
	CICLOVIA	DESCARTE IRREGULAR DE LIXO

AÇÕES DE PLANEJAMENTO

CURTO PRAZO	MÉDIO PRAZO	LONGO PRAZO
MANUTENÇÃO DE VIAS	ARBORIZAÇÃO	SANEAMENTO
REQUALIFICAÇÃO DE ESPAÇOS PÚBLICOS	CICLOVIA	OCUPAÇÃO IRREGULAR
	DESCARTE IRREGULAR DE LIXO	ÁREA DE RISCO
		INUNDAÇÃO
		PAVIMENT PONTUAL

14. BAIRRO CACHOEIRA

EXECUTADO / EM ANDAMENTO

OBRA/ PROJETO/ CONVÊNIO	STATUS
INFRAESTRUTURA URBANA EM DIVERSAS RUAS DO MUNICÍPIO – FINISA - Rua São Lazaro - Viala São Lazaro	EXECUTADO
LIMPEZA DOS MORROS EMERGENCIAL – MORRO DO ENGENHO – MINIS. DESENVOLVIMETO REGIONAL	EXECUTADO

15. BAIRRO ITAPEMA

ITAPEMA / JARDIM CUNHAMBEBE / JARDIM SANTENSE / VILA ALICE



EDUCAÇÃO

ESCOLAS ESTADUAIS

E.E. PROF. PHILOMENA CARDOSO DE OLIVEIRA

E.E. MARCÍLIO DIAS

E.E. MAL. DO AR EDUARDO GOMES

ESCOLAS MUNICIPAIS

NEIM ARSÊNIO PEDRUNTI

E.M. PROF. GUILHERME FURLANI JUNIOR

EM PROF. BENEDITO CLÁUDIO DA SILVA

ESCOLAS CONV / SUBVENCIONADAS

NEIC GENTE MIÚDA

NEIC CÍRCULO DO OPERÁRIO DO ITAPEMA

EDUCAÇÃO OUTROS

BIBLIOTECA GERALDO FERRAZ / CENTRO DE CAPACITAÇÃO

SAÚDE

SAÚDE AMBULATORIAL

UBS VILA ALICE

OUTROS EQUIP

ALMA

CONSELHO TUTELAR DE VICENTE DE CARVALHO

CENTRO DE APOIO VILA ALICE

PAT / SEFIN - EXEC 2.5

TERMINAL ROD. URBANO DE PASSAGEIROS V.C.

PONTOS DE REFERÊNCIA

BASE AÉREA MILITAR

AEROPORTO

SOCIEDADE ESPORTIVA ITAPEMA

CAMPO DE FUTEBOL DA CORUJA

PÇA 14 BIS

PÇA DA FRATERNIDADE

COMÉRCIO DA THIAGO FERREIRA

15. BAIRRO ITAPEMA

MACRO DADOS

REGIÃO ADM	ÁREA	SAÚDE	ASSIST SOCIAL	DRENAGEM	OUVIDORIA
ADM II - VICENTE DE CARVALHO	ÁREA TOTAL 4,43 KM ²	PRONTO ATENDIMENTO 0	ACOLHIMENTO 0	BACIA HIDROGRÁFICA DO ESTUÁRIO DE SANTOS	SANEAMENTO 7
USO DO SOLO	ÁREA OCUPADA 23%	SAÚDE AMBULATORIAL 1	CENTRO REFERENCIA 0	ÁREA DE INUNDAÇÃO 18%	DRENAGEM 13
ZMVC ZONA MISTA VICENTE DE CARVALHO	% OCUPADA EM ÁREA DE RISCO	OUTROS 0	OUTROS 0	SANEAMENTO	INFRA DE VIAS E PASSEIOS 14
ZAP ZONA AEROPORTUÁRIA E PORTUÁRIA	POPULACIONAL	EDUCAÇÃO	VERDE	MALHA VIÁRIA SEM REDE DE ÁGUA 28%	ZELAD E LIMP URB 10
NÚCLEO IRREGULAR	POPULAÇÃO 26.070 HAB	ESCOLA MUNICIPAL 3	PRAÇAS 4	MALHA VIÁRIA SEM REDE DE ESGOTO 54%	ESPAÇOS PUBL 2
COMPLEXO PRAINHA	DOMICÍLIOS PART PERM 8.163 DOM	ESCOLA ESTADUAL 3	OUTRAS ÁREAS 0	PAVIMENTAÇÃO	ILUMINAÇÃO 7
	DOMICÍLIOS DESOCUP 7%	CRECHE/ SIMILAR 2	ARBORIZAÇÃO	MALHA VIÁRIA SEM PAVIMENTAÇÃO 10,73%	SEGURANÇA 4
	CRIANÇAS – 0 A 4 ANOS 2.060 CRIANÇAS	OUTROS 1	LIXO		FISCALIZ 9
	IDOSOS – > 65 ANOS 1.825 IDOSOS		COLETA REGULAR SIM		MOBILID/ TRANSP PUB/ TRÂNSITO 35
					SAÚDE 4
					EDUCAÇÃO 0
					OUTROS 8

15. BAIRRO ITAPEMA

CARACTERIZAÇÃO GERAL

MALHA URBANA PREDOMINANTEMENTE DE QUALIFICAÇÃO URBANA, COM ALGUMAS CARÊNCIAS DE INFRAESTRUTURA. PRESENÇA DE NÚCLEO DE OCUPAÇÃO IRREGULAR. ALTA DENSIDADE DEMOGRÁFICA SENDO PREDOMINANTEMENTE DE POPULAÇÃO FIXA COM CERCA DE 8% DE CRIANÇAS MENORES E 7% DE IDOSOS. POSSUI EQUIPAMENTO DE SAÚDE AMBULATORIAL, ESCOLA E CRECHE. QUASE 20% DE EM ÁREA DE INUNDAÇÃO. CONSTA CARÊNCIA DE SANEAMENTO E ASFALTAMENTO PONTUAIS. POSSUI COLETA DE LIXO REGULAR.

DIAGNÓSTICO PRELIMINAR

PONTOS FORTES

EDUCAÇÃO

SAÚDE

AEROPORTO

PONTOS DE ATENÇÃO

MANUTENÇÃO DE VIAS

REQUALIFICAÇÃO DE
ESPAÇOS PÚBLICOS

ARBORIZAÇÃO

CICLOVIA

PONTOS CRÍTICOS

INUNDAÇÃO

SANEAMENTO

OCUPAÇÃO IRREGULAR

AÇÕES DE PLANEJAMENTO

CURTO PRAZO

MANUTENÇÃO DE VIAS

REQUALIFICAÇÃO DE ESPAÇOS
PÚBLICOS

MÉDIO PRAZO

ARBORIZAÇÃO

CICLOVIA

LONGO PRAZO

INUNDAÇÃO

SANEAMENTO

OCUPAÇÃO IRREGULAR

15. BAIRRO ITAPEMA

EXECUTADO / EM ANDAMENTO

OBRA/ PROJETO/ CONVÊNIO	STATUS
AV. THIAGO FERREIRA - DADE	EXECUTADO
ACADEMIAS AO AR LIVRE (Rua Rio Grande do Sul)- SECRETARIA DE ESPORTES	EXECUTADO
REFORMA E ADEQUAÇÃO DA UBS VILA ALICE – EMENDA FEDERAL	EM EXECUÇÃO

16. BAIRRO PARQUE ESTUÁRIO

PARQUE ESTUÁRIO / TAMBAÚ



EDUCAÇÃO

ESCOLAS CONV OU
SUBVENCIONADAS

CRECHE CRIANÇA ESPERANÇA

ESCOLAS MUNICIPAIS

E.M. VER. AFONSO NUNES

E.M. PASTOR SAMUEL FRANCO
DE MENEZES

E.M. DR. OSWALDO CRUZ

OUTROS EQUIPAMENTOS

USINA CULTURAL

CEMITÉRIO DE VICENTE DE
CARVALHO

PONTOS DE REFERÊNCIA

CICLOVIA DA AV. PRESIDENTE
VARGAS

FEIRA DE SÁBADO - RUA
TAMBAÚ

16. BAIRRO PARQUE ESTUÁRIO

MACRO DADOS

REGIÃO ADM	ÁREA	SAÚDE	ASSIST SOCIAL	DRENAGEM	OUVIDORIA
ADM II - VICENTE DE CARVALHO	ÁREA TOTAL 0,54 KM ²	PRONTO ATENDIMENTO 0	ACOLHIMENTO 0	BACIA HIDROGRÁFICA DO RIO ACARAÚ	SANEAMENTO 0
USO DO SOLO	ÁREA OCUPADA 100%	SAÚDE AMBULATORIAL 0	CENTRO REFERENCIA 0	ÁREA DE INUNDAÇÃO 42%	DRENAGEM 7
ZMVC ZONA MISTA VICENTE DE CARVALHO	% OCUPADA EM ÁREA DE RISCO	OUTROS 0	OUTROS 0	SANEAMENTO	INFRA DE VIAS E PASSEIOS 8
NÚCLEO IRREGULAR	POPULACIONAL	EDUCAÇÃO	VERDE	MALHA VIÁRIA SEM REDE DE ÁGUA 12%	ZELAD E LIMP URB 9
FAVELA DO CAIXÃO	POPULAÇÃO 8.238 HAB	ESCOLA MUNICIPAL 3	PRAÇAS 1	MALHA VIÁRIA SEM REDE DE ESGOTO 1%	ESPAÇOS PUBL 0
SANTA MADALENA	DOMICÍLIOS PART PERM 2.523 DOM	ESCOLA ESTADUAL 0	ÁREA VERDE/ SIMILAR 0	PAVIMENTAÇÃO	ILUMINAÇÃO 0
	DOMICÍLIOS DESOCUP 4%	CRECHE/ SIMILAR 1	ARBORIZAÇÃO	MALHA VIÁRIA SEM PAVIMENTAÇÃO 3,36%	SEGURANÇA 0
	CRIANÇAS – 0 A 4 ANOS 610 CRIANÇAS	OUTROS 0	LIXO		FISCALIZ 11
	IDOSOS – > 65 ANOS 610 IDOSOS		COLETA REGULAR SIM		MOBILID/ TRANSP PUB/ TRÂNSITO 3
					SAÚDE 5
					EDUCAÇÃO 1
					OUTROS 2

16. BAIRRO PARQUE ESTUÁRIO

CARACTERIZAÇÃO GERAL

MALHA URBANA PREDOMINANTEMENTE DE QUALIFICAÇÃO URBANA, COM ALGUMAS CARÊNCIAS DE INFRAESTRUTURA. PRESENÇA DE NÚCLEOS DE OCUPAÇÃO IRREGULAR. DENSIDADE DEMOGRÁFICA MÉDIA-ALTA COM PREDOMINÂNCIA DE POPULAÇÃO FIXA E CERCA DE 7% DE CRIANÇAS MENORES E 7% IDOSOS. EQUIPAMENTO DE SAÚDE E CRECHE A MENOS DE 1KM DE DISTÂNCIA. POSSUI ESCOLAS. QUASE METADE EM ÁREA DE INUNDAÇÃO. TRECHOS PONTUAIS COM CARÊNCIA DE SANEAMENTO E ASFALTAMENTO. CONSTA COLETA DE LIXO REGULAR.

DIAGNÓSTICO PRELIMINAR

PONTOS FORTES

PONTOS DE ATENÇÃO

PONTOS CRÍTICOS

EDUCAÇÃO

MANUTENÇÃO DE VIAS

INUNDAÇÃO

REQUALIFICAÇÃO DE ESPAÇOS PÚBLICOS

SANEAMENTO

ARBORIZAÇÃO

OCUPAÇÃO IRREGULAR

CICLOVIA

AÇÕES DE PLANEJAMENTO

CURTO PRAZO

MÉDIO PRAZO

LONGO PRAZO

MANUTENÇÃO DE VIAS

ARBORIZAÇÃO

INUNDAÇÃO

REQUALIFICAÇÃO DE ESPAÇOS PÚBLICOS

CICLOVIA

SANEAMENTO

OCUPAÇÃO IRREGULAR

16. BAIRRO PARQUE ESTUÁRIO

EXECUTADO / EM ANDAMENTO

OBRA/ PROJETO/ CONVÊNIO

STATUS

INFRAESTRUTURA URBANA EM DIVERSAS RUAS DO MUNICÍPIO – FINISA

- Rua Duque de Caxias
- Rua Álvaro Parente

EXECUTADO

17. BAIRRO JARDIM PROGRESSO

JARDIM PROGRESSO



EDUCAÇÃO

ESCOLAS CONV OU SUBVENCIONADAS

ASSOCIAÇÃO DOS DEFICIENTES ILHA DE STO AMARO (ADISA)

ASSOCIAÇÃO DE PAIS E AMIGOS DOS EXCEPCIONAIS - APAE

GRUPO ASSISTENCIAL PARAÍSO

ESCOLAS MUNICIPAIS

EM PROFª. LÚCIA FLORA DOS SANTOS

NEIM MAURO APRÍGIO DE BRITO

SAÚDE

SAÚDE AMBULATORIAL

USAFA JARDIM PROGRESSO

SAÚDE OUTROS

CENTRO DE ATEND. PSICOS. ÁLCOOL E DROGAS - CAPS AD

OUTROS EQUIPAMENTOS

CENTRO POP

PONTOS DE REFERÊNCIA

UNIÃO SANTISTA FUTEBOL CLUBE

MORRO MARINHO

17. BAIRRO JARDIM PROGRESSO

MACRO DADOS

REGIÃO ADM	ÁREA	SAÚDE	ASSIST SOCIAL	DRENAGEM	OUVIDORIA
ADM II - VICENTE DE CARVALHO	ÁREA TOTAL 1,48 KM²	PRONTO ATENDIMENTO 0	ACOLHIMENTO 0	BACIA HIDROGRÁFICA DO RIO ACARAÚ	SANEAMENTO 1
USO DO SOLO	ÁREA OCUPADA 34%	SAÚDE AMBULATORIAL 1	CENTRO REFERENCIA 0	ÁREA DE INUNDAÇÃO 21%	DRENAGEM 5
ZEIPAT ZONA ESPECIAL DE INTERESSE DE PATRIMÔNIO	% OCUPADA EM ÁREA DE RISCO	OUTROS 1	OUTROS 0	SANEAMENTO	INFRA DE VIAS E PASSEIOS 19
ZMVC ZONA MISTA VICENTE DE CARVALHO	POPULACIONAL	EDUCAÇÃO	VERDE	MALHA VIÁRIA SEM REDE DE ÁGUA 53%	ZELAD E LIMP URB 7
ZPI ZONA PORTUÁRIA INDUSTRIAL	POPULAÇÃO 6.576 HAB	ESCOLA MUNICIPAL 2	PRAÇAS 5	MALHA VIÁRIA SEM REDE DE ESGOTO 81%	ESPAÇOS PUBL 0
NÚCLEO IRREGULAR	DOMICÍLIOS PART PERM 1.983 DOM	ESCOLA ESTADUAL 0	OUTRAS ÁREAS 0	PAVIMENTAÇÃO	ILUMINAÇÃO 3
JARDIM PROGRESSO	DOMICÍLIOS DESOCUP 5%	CRECHE/ SIMILAR 3	ARBORIZAÇÃO	MALHA VIÁRIA SEM PAVIMENTAÇÃO 9,52%	SEGURANÇA 0
	CRIANÇAS – 0 A 4 ANOS 500 CRIANÇAS	OUTROS 0	LIXO		FISCALIZ 3
	IDOSOS – > 65 ANOS 210 IDOSOS		COLETA REGULAR SIM		MOBILID/ TRANSP PUB/ TRÂNSITO 7
					SAÚDE 6
					EDUCAÇÃO 4
					OUTROS 3

17. BAIRRO JARDIM PROGRESSO

CARACTERIZAÇÃO GERAL

MALHA URBANA EM IGUAL PROPORÇÃO DE QUALIFICAÇÃO URBANA, COM ALGUMAS CARÊNCIAS DE INFRAESTRUTURA E DESENVOLVIMENTO COMPATÍVEL, COM POUCA OCUPAÇÃO ANTRÓPICA COM POTENCIAL PARA NOVAS ATIVIDADES COMPATÍVEIS COM A CONSERVAÇÃO DO MEIO AMBIENTE E DOS RECURSOS NATURAIS. DENSIDADE DEMOGRÁFICA MÉDIA COM MAIORIA DE POPULAÇÃO FIXA SENDO CERCA DE 8% DE CRIANÇAS MENORES E 3% IDOSOS. POSSUI EQUIPAMENTO DE SAÚDE AMBULATORIAL E ESCOLA. CRECHE A MENOS DE 1KM DE DISTÂNCIA. CERCA DE 20% EM ÁREA DE INUNDAÇÃO. CARÊNCIA DE SANEAMENTO EM ESGOTO CHEGANDO EM 40%. TRECHOS PONTUAIS COM CARÊNCIA DE ÁGUA E ASFALTAMENTO. POSSUI COLETA DE LIXO REGULAR.

DIAGNÓSTICO PRELIMINAR

PONTOS FORTES

EDUCAÇÃO

SAÚDE

PONTOS DE ATENÇÃO

MANUTENÇÃO DE VIAS

REQUALIFICAÇÃO DE ESPAÇOS PÚBLICOS

ARBORIZAÇÃO

PAVIMENT PONTUAL

CICLOVIA

PONTOS CRÍTICOS

INUNDAÇÃO

SANEAMENTO

AÇÕES DE PLANEJAMENTO

CURTO PRAZO

MANUTENÇÃO DE VIAS

REQUALIFICAÇÃO DE ESPAÇOS PÚBLICOS

MÉDIO PRAZO

ARBORIZAÇÃO

CICLOVIA

LONGO PRAZO

INUNDAÇÃO

SANEAMENTO

PAVIMENT PONTUAL

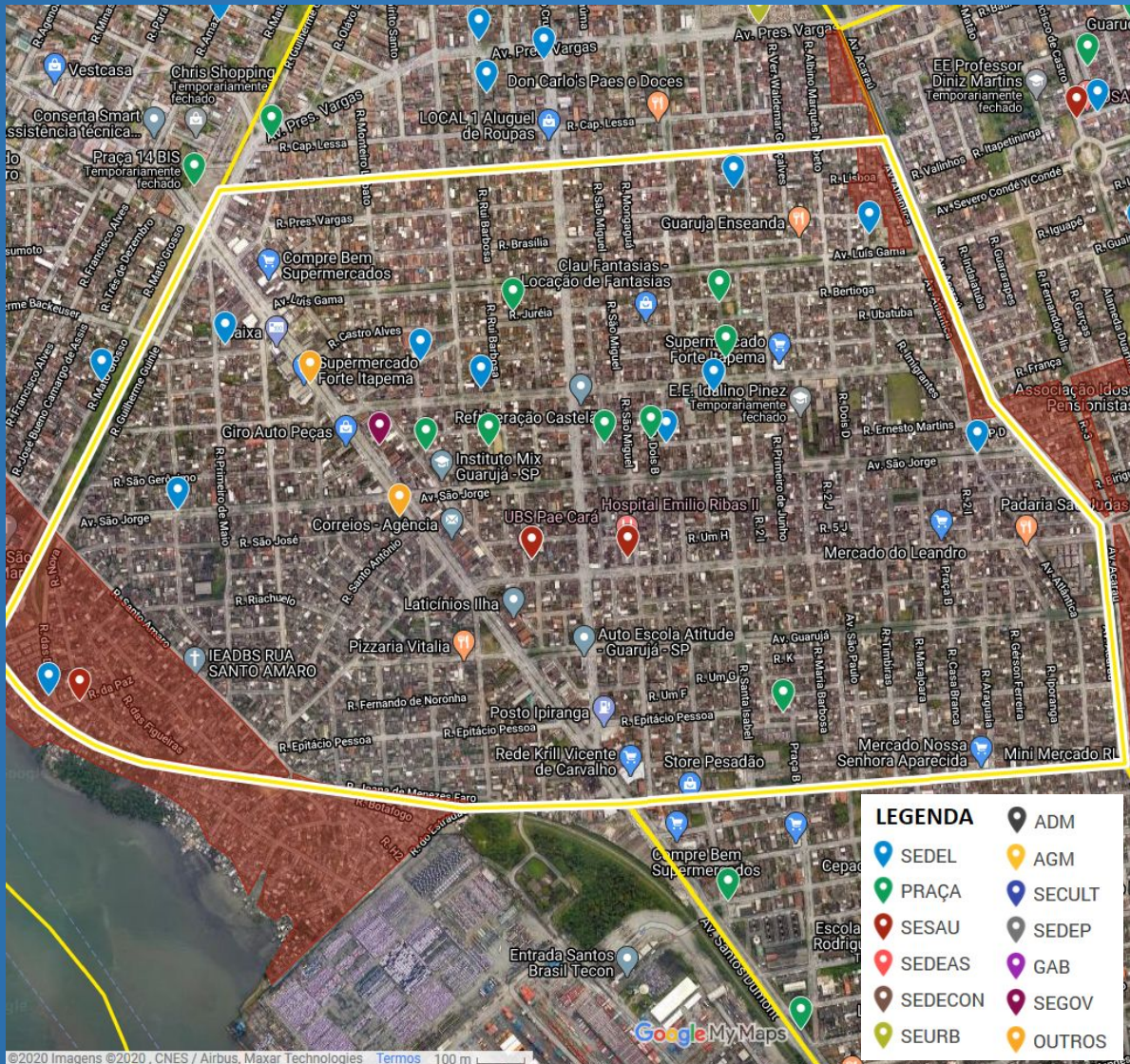
17. BAIRRO JARDIM PROGRESSO

EXECUTADO / EM ANDAMENTO

OBRA/ PROJETO/ CONVÊNIO	STATUS
INFRAESTRUTURA URBANA DE DIVERSAS RUAS NO MUNICÍPIO – FINISA - Rua Antonio Machado Filho - Rua Sebastião de Souza Soares	EXECUTADO
REVITALIZAÇÃO DAS ENTRADAS DA CIDADE - DADE	EXECUTADO

18. BAIRRO PAE CARÁ

PAE CARÁ / SÍTIO PAE CARÁ



EDUCAÇÃO

EQPTOS CONV OU SUBVENCIONADOS

NEIC GRACE ANNA DOW
NEIC MYIOKO SATO

ESCOLAS ESTADUAIS

EE PROF. JOSE CAVARIANI
EE PROF. WALTER SCHEPPIS
EE PROF. IDALINO PIREZ
EE PROF. WALDEMAR DA SILVA RIGOTTO

ESCOLAS MUNICIPAIS

EM DR. ERNESTO FERREIRA SOBRINHO

NEIM MONTEIRO LOBATO
EM VICENTINA LAMAS DO VALLE

EM VER. ERNESTO PEREIRA
NEIM AMBROZINA ROSA DA CONCEIÇÃO

EM APARECIDA DA COSTA SINÓPOLI

SAÚDE

PRONTO ATENDIMENTO

UPA V.C. / PS INFANTIL

UBS PAECARÁ

SAÚDE AMBULATORIAL

UBS PRAINHA

SAÚDE OUTROS

FISIOTERAPIA V.C.

FARMÁCIA DO CIDADÃO V.C.

OUTROS EQUIPTOS

CAEC JOÃO PAULO II

QDA ESPORTIVA JOSIAS DE SOUZA

OUTROS EQUIPTOS

CART ELEITORAL DE VC / ESCOLA DO GOVERNO

2º DISTRITO POLICIAL DO GUARUJÁ

PONTOS DE REFERÊNCIA

FEIRA DE DOMINGO

FEIRA DO ROLO

CAMPO DO VASQUINHO

PISTA DE SKATE

QDA POLIESPORT. RN

PÇA VER MIGUEL SILVA

PÇA VER ARTUR MIRANDA

PÇA 1º JULHO

PÇA MARIA LUIZA DA SILVA SANTOS

18. BAIRRO PAE CARÁ

MACRO DADOS

REGIÃO ADM	ÁREA	SAÚDE	ASSIST SOCIAL	DRENAGEM	OUVIDORIA
ADM II - VICENTE DE CARVALHO	ÁREA TOTAL 2,24 KM²	PRONTO ATENDIMENTO 1	ACOLHIMENTO 0	BACIA HIDROGRÁFICA DO RIO ACARAÚ E DO ESTUÁRIO DE SANTOS	SANEAMENTO 12
USO DO SOLO	ÁREA OCUPADA 100%	SAÚDE AMBULATORIAL 2	CENTRO REFERENCIA 0	ÁREA DE INUNDAÇÃO 30%	DRENAGEM 52
ZEIP ZONA ESPECIAL DE INTERESSE PÚBLICO	% OCUPADA EM ÁREA DE RISCO	OUTROS 2	OUTROS 0	SANEAMENTO	INFRA DE VIAS E PASSEIOS 38
ZMVC ZONA MISTA VICENTE DE CARVALHO	POPULACIONAL	EDUCAÇÃO	VERDE	MALHA VIÁRIA SEM REDE DE ÁGUA 18%	ZELAD E LIMP URB 22
NÚCLEO IRREGULAR	POPULAÇÃO 26.054 HAB	ESCOLA MUNICIPAL 6	PRAÇAS 8	MALHA VIÁRIA SEM REDE DE ESGOTO 1%	ESPAÇOS PUBL 1
VILA DO PADRE	DOMICÍLIOS PART PERM 7.705 DOM	ESCOLA ESTADUAL 4	OUTRAS ÁREAS 0	PAVIMENTAÇÃO	ILUMINAÇÃO 10
COMPLEXO PRAINHA	DOMICÍLIOS DESOCUP 4%	CRECHE/ SIMILAR 2	ARBORIZAÇÃO	MALHA VIÁRIA SEM PAVIMENTAÇÃO 3,37%	SEGURANÇA 6
NOVA REPÚBLICA II	CRIANÇAS – 0 A 4 ANOS 1.746 CRIANÇAS	OUTROS 2	LIXO		FISCALIZ 28
	IDOSOS – > 65 ANOS 2.267 IDOSOS		COLETA REGULAR SIM		MOBILID/ TRANSP PUB/ TRÂNSITO 23
					SAÚDE 28
					EDUCAÇÃO 0
					OUTROS 12

18. BAIRRO PAE CARÁ

CARACTERIZAÇÃO GERAL

MALHA URBANA PREDOMINANTEMENTE DE QUALIFICAÇÃO URBANA, COM ALGUMAS CARÊNCIAS DE INFRAESTRUTURA. POSSUI NÚCLEO DE OCUPAÇÃO IRREGULAR. DENSIDADE DEMOGRÁFICA ALTA COM PREDOMINÂNCIA DE POPULAÇÃO FIXA SENDO CERCA DE 7% DE CRIANÇAS MENORES E 9% IDOSOS. POSSUI EQUIPAMENTO DE SAÚDE AMBULATORIAL E DE PRONTO ATENDIMENTO. POSSUI ESCOLAS E CRECHE. 30% EM ÁREA DE INUNDAÇÃO. TRECHOS PONTUAIS COM CARÊNCIA DE SANEAMENTO E ASFALTAMENTO. POSSUI COLETA DE LIXO REGULAR.

DIAGNÓSTICO PRELIMINAR

PONTOS FORTES

EDUCAÇÃO

SAÚDE

PONTOS DE ATENÇÃO

MANUTENÇÃO DE VIAS

REQUALIFICAÇÃO DE ESPAÇOS PÚBLICOS

ARBORIZAÇÃO

PAVIMENT PONTUAL

CICLOVIA

PONTOS CRÍTICOS

INUNDAÇÃO

SANEAMENTO PONTUAL

OCUPAÇÃO IRREGULAR

AÇÕES DE PLANEJAMENTO

CURTO PRAZO

MANUTENÇÃO DE VIAS

REQUALIFICAÇÃO DE ESPAÇOS PÚBLICOS

MÉDIO PRAZO

ARBORIZAÇÃO

INUNDAÇÃO

CICLOVIA

LONGO PRAZO

PAVIMENT PONTUAL

SANEAMENTO PONTUAL

OCUPAÇÃO IRREGULAR

MACRODRENAGEM

18. BAIRRO PAE CARÁ

EXECUTADO / EM ANDAMENTO

OBRA/ PROJETO/ CONVÊNIO	STATUS
INFRAESTRUTURA URBANA - R. DONA JOANA DE MENEZES FARO - SECRET DE DESENV REGIONAL	EXECUTADO
REFORMA DA PRAÇA DA JURÉIA - IMPOSITIVA	EXECUTADO
REFORMA DA PRAÇA MIGUEL SILVA - IMPOSITIVA	EXECUTADO
INFR DE VIAS DE INT TURIST DE GJ - VIC DE CARVALHO - ROTA DO DRAGÃO – DADE -Rua Salvador F. Desiderio -Rua Plínio Martins de Lima -Rua Augusto dos Santos -Rua Ademário Martins -Rua Praça B -Rua Operário José Dias de Moura -Av. São Paulo -Rua Copacabana -Rua Timbiras -Rua Marajoara -Rua Casa Branca -Rua Araguaia -Rua Gérson Ferreira -Rua Iporanga	EXECUTADO
RECAPEAMENTO AV. SANTOS DUMONT – 2ª ETAPA – MINISTÉRIO DO DESENVOLVIMENTO REGIONAL	EXECUTADO

18. BAIRRO PAE CARÁ

EXECUTADO / EM ANDAMENTO

OBRA/ PROJETO/ CONVÊNIO

STATUS

INFRAESTRUTURA URBANA DE DIVERSAS RUAS NO MUNICÍPIO – FINISA

- Rua Brasília
- Rua Rui Barbosa
- Rua Aracaiaba
- Rua Juréia
- Rua Apiaí
- Rua Barão do Rio Branco
- Rua Castro Alves
- Rua Monteiro Lobato
- Rua Adoniran Barbosa
- Rua Princesa Isabel
- Rua Abolição
- Rua Elías Joaquim da Silva
- Rua José do Patrocínio
- Rua Gáspar da Silva
- Av. São Jorge
- Rua José Severino
- Rua Osvaldo Boudichi Fernandes
- Rua Maria de Mello Rodrigues
- Rua José Bispo Santos
- Rua 1B
- Rua Eulália Maria de Jesus

EM EXECUÇÃO

18. BAIRRO PAE CARÁ

EXECUTADO / EM ANDAMENTO

OBRA/ PROJETO/ CONVÊNIO

STATUS

INFRAESTRUTURA URBANA DE DIVERSAS RUAS NO MUNICÍPIO – FINISA

- Rua Leonel Apolinário de Brito
- Rua Paula Ernesta Santana
- Rua João Couto Lemos
- Rua Antônio Bento
- Rua Fernando Silva Nascimento
- Rua João Alves de Menezes
- Rua Tenente Raimundo Carvalho
- Av. São Jorge
- Rua Pedro Lopes
- Rua Celina Rosa Guerra
- Rua Ernesto Santos Cláudio
- Rua Néelson Fabris
- Rua São Miguel
- Rua João Carolino da Silva
- Rua Quatro
- Rua Maria de Souza Silva
- Rua Professor Carvalho Pinto
- Rua Dois C
- Rua Santa Isabel
- Rua Luzia Marinho de Souza
- Rua Primeiro de Junho

EM EXECUÇÃO

18. BAIRRO PAE CARÁ

EXECUTADO / EM ANDAMENTO

OBRA/ PROJETO/ CONVÊNIO

STATUS

INFRAESTRUTURA URBANA DE DIVERSAS RUAS NO MUNICÍPIO – FINISA

- Rua Benedito Alves
- Rua Três B
- Rua Dois B
- Rua Av. São Paulo
- Rua Timbiras
- Rua Alfredo Alves dos Santos
- Rua Vereador Laurenil Silveira
- Rua Bento Oliveira Guimarães
- Praça B
- Rua Grajaú
- Rua Itararé
- Rua Indaiá
- Rua Araguaia
- Rua Gérson Ferreira
- Rua Pindorama
- Av. Atlântica
- Rua Norma Lafayette Gama
- Rua Severina Ignácio Barbosa
- Rua Maria Barbosa
- Rua Verônica Rosa de Lima
- Praça B (2)

EM EXECUÇÃO

18. BAIRRO PAE CARÁ

EXECUTADO / EM ANDAMENTO

OBRA/ PROJETO/ CONVÊNIO

STATUS

INFRAESTRUTURA URBANA DE DIVERSAS RUAS NO MUNICÍPIO – FINISA

- Rua Santa Rosa
- Rua São José
- Rua José Amâncio Neves
- Rua Cícero Soares da Silva
- Rua Santa Helena
- Rua Santa Teresinha
- Av. Guarujá
- Rua Santo Antônio
- Rua Riachuelo
- Rua Quatorze
- Rua Projetada E
- Rua das Docas
- Rua da Paz
- Rua Nova
- Rua das Figueiras
- Tv. Tiradentes

EM EXECUÇÃO

RECAPEAMENTO PAECARÁ - SECRETARIA DO DESENVOLVIMENTO REGIONAL

- Rua Thomaz Rodrigues do Nascimento
- Rua 1F
- Rua Claudio Pirani
- Rua 1G

EXECUTADO

19. BAIRRO VILA ÁUREA

POMPÉIA / VILA ÁUREA



EDUCAÇÃO

ESCOLAS ESTADUAIS

EE PROFESSOR DINIZ MARTINS

EE LAMIA DEL CISTIA

ESCOLAS MUNICIPAIS

EM PROF^ª. LÚCIA FLORA DOS SANTOS

EM PROF^ª. MARIA DE LOURDES G. DE OLIVEIRA

ESPORTE

CAEC CAPITÃO DANTE SINÓPOLI

CAEC MÁRCIA REGINA DOS SANTOS

OUTROS EQUIPAMENTOS

UNID. ACOLHIMENTO ENO GREGÓRIO ANTUNES I - MASC.

PÁTIO DE VEÍCULOS APREENDIDOS

PONTOS DE REFERÊNCIA

CAMPO DE FUTEBOL DO CHAPARRAL

PASSAGEM SÃO SIMÃO

PÇA LEONARDO SANTOS CASTRO DA SILVA

PÇA BARRA BONITA

PÇA AMARELA

19. BAIRRO VILA ÁUREA

MACRO DADOS

REGIÃO ADM	ÁREA	SAÚDE	ASSIST SOCIAL	DRENAGEM	OUVIDORIA
ADM II - VICENTE DE CARVALHO	ÁREA TOTAL 1,03 KM²	PRONTO ATENDIMENTO 0	ACOLHIMENTO 1	BACIA HIDROGRÁFICA DO RIO ACARAÚ	SANEAMENTO 10
USO DO SOLO	ÁREA OCUPADA 100%	SAÚDE AMBULATORIAL 0	CENTRO REFERENCIA 0	ÁREA DE INUNDAÇÃO 59%	DRENAGEM 11
ZMVC ZONA MISTA VICENTE DE CARVALHO	% OCUPADA EM ÁREA DE RISCO	OUTROS 0	OUTROS 0	SANEAMENTO	INFRA DE VIAS E PASSEIOS 12
NÚCLEO IRREGULAR	POPULACIONAL	EDUCAÇÃO	VERDE	MALHA VIÁRIA SEM REDE DE ÁGUA 29%	ZELAD E LIMP URB 12
DEUS ME DEU	POPULAÇÃO 14.340 HAB	ESCOLA MUNICIPAL 2	PRAÇAS 5	MALHA VIÁRIA SEM REDE DE ESGOTO 62%	ESPAÇOS PUBL 1
ACARAÚ	DOMICÍLIOS PART PERM 4.019 DOM	ESCOLA ESTADUAL 2	OUTRAS ÁREAS 0	PAVIMENTAÇÃO	ILUMINAÇÃO 5
CHAPARRAL E CHAPARRALZINHO	DOMICÍLIOS DESOCUP 3%	CRECHE/ SIMILAR 0	ARBORIZAÇÃO	MALHA VIÁRIA SEM PAVIMENTAÇÃO 9,52%	SEGURANÇA 2
VIELA TRANSMISSÃO	CRIANÇAS – 0 A 4 ANOS 1.061 CRIANÇAS	OUTROS 2	LIXO		FISCALIZ 8
VILA NOVA	IDOSOS – > 65 ANOS 760 IDOSOS		COLETA REGULAR SIM		MOBILID/ TRANSP PUB/ TRÂNSITO 17
VILA ÁUREA					SAÚDE 5
					EDUCAÇÃO 1
					OUTROS 1

19. BAIRRO VILA ÁUREA

CARACTERIZAÇÃO GERAL

MALHA URBANA PREDOMINANTEMENTE DE QUALIFICAÇÃO URBANA, COM ALGUMAS CARÊNCIAS DE INFRAESTRUTURA. POSSUI NÚCLEOS DE OCUPAÇÃO IRREGULAR. DENSIDADE DEMOGRÁFICA MÉDIA-ALTA COM PREDOMINÂNCIA DE POPULAÇÃO FIXA SENDO 7% CRIANÇAS MENORES E 5% IDOSOS. POSSUI EQUIPAMENTO DE SAÚDE AMBULATORIAL E ESCOLA. CRECHE A CERCA DE 1KM DE DISTÂNCIA. MAIS DA METADE EM ÁREA DE INUNDAÇÃO. ÁREA PONTUAIS COM CARÊNCIA DE ÁGUA E ASFALTAMENTO. CARÊNCIA DE ESGOTO EM 80% DA MALHA VIÁRIA. POSSUI COLETA DE LIXO REGULAR.

DIAGNÓSTICO PRELIMINAR

PONTOS FORTES

EDUCAÇÃO

SAÚDE

PONTOS DE ATENÇÃO

MANUTENÇÃO DE VIAS

REQUALIFICAÇÃO DE ESPAÇOS PÚBLICOS

ARBORIZAÇÃO

PAVIMENTAÇÃO PONTUAL

CICLOVIA

PONTOS CRÍTICOS

INUNDAÇÃO

SANEAMENTO

OCUPAÇÃO IRREGULAR

AÇÕES DE PLANEJAMENTO

CURTO PRAZO

MANUTENÇÃO DE VIAS

REQUALIFICAÇÃO DE ESPAÇOS PÚBLICOS

MÉDIO PRAZO

ARBORIZAÇÃO

CICLOVIA

LONGO PRAZO

MACRODRENAGEM

SANEAMENTO

OCUPAÇÃO IRREGULAR

PAVIMENTAÇÃO PONTUAL

19. BAIRRO VILA ÁUREA

EXECUTADO / EM ANDAMENTO

OBRA/ PROJETO/ CONVÊNIO	STATUS
<p>INFR EM VIAS TURÍSTICAS NOS BAIROS BOA ESPERANÇA E VILA ÁUREA – DADE</p> <ul style="list-style-type: none">- Rua Batatais- Rua Altinópolis- Passagem Guarulhos- Rua Marília- Rua Ribeirão Preto- Rua Osasco- Rua Ribeirão Pires- Rua Suzano- Rua Mario Duarte Silva	EXECUTADO
<p>Infraestrutura em Vias de Interesse Turístico de Guarujá - Sede e Distrito de Carvalho</p> <ul style="list-style-type: none">- Av. Acaraú	EXECUTADO

20. BAIRRO PORTO DE GUARUJÁ

CONCEIÇÃOZINHA/ SÍTIO CONCEIÇÃOZINHA



EDUCAÇÃO

ESCOLAS CONVE OU
SUBVENCIONADAS

CRECHE TIA NICE

CRECHE TIA NICE II

ESCOLAS ESTADUAIS

EE LUIZ BENEDITINO
FERREIRA

SAÚDE

SAÚDE AMBULATORIAL

USAFA SÍTIO

CONCEIÇÃOZINHA

PONTOS DE REFERÊNCIA

CAMPO DE FUTEBOL SÍTIO
CONCEIÇÃOZINHA

ESTAÇÃO DAS BARCAS

20. BAIRRO PORTO DE GUARUJÁ

MACRO DADOS

REGIÃO ADM	ÁREA	SAÚDE	ASSIST SOCIAL	DRENAGEM	OUVIDORIA
ADM II - VICENTE DE CARVALHO	ÁREA TOTAL 5,45 KM ²	PRONTO ATENDIMENTO 0	ACOLHIMENTO 0	BACIA HIDROGRÁFICA DO ESTUÁRIO DE SANTOS	SANEAMENTO 2
USO DO SOLO	ÁREA OCUPADA 57%	SAÚDE AMBULATORIAL 1	CENTRO REFERENCIA 0	ÁREA DE INUNDAÇÃO 10%	DRENAGEM 1
ZEIT ZONA ESPECIAL DE INTERESSE TURÍSTICO	% OCUPADA EM ÁREA DE RISCO	OUTROS 0	OUTROS 0	SANEAMENTO	INFRA DE VIAS E PASSEIOS 2
ZPI ZONA PORTUÁRIA INDUSTRIAL	POPULACIONAL	EDUCAÇÃO	VERDE	MALHA VIÁRIA SEM REDE DE ÁGUA 60%	ZELAD E LIMP URB 1
NÚCLEO IRREGULAR	POPULAÇÃO 12.012 HAB	ESCOLA MUNICIPAL 0	PRAÇAS 0	MALHA VIÁRIA SEM REDE DE ESGOTO 97%	ESPAÇOS PUBL 0
COMUNIDADE SÍTIO CONCEIÇÃOZINHA	DOMICÍLIOS PART PERM 3.650 DOM	ESCOLA ESTADUAL 1	OUTRAS ÁREAS 0	PAVIMENTAÇÃO	ILUMINAÇÃO 2
COMPLEXO PRAINHA	DOMICÍLIOS DESOCUP 8%	CRECHE/ SIMILAR 2	ARBORIZAÇÃO	MALHA VIÁRIA SEM PAVIMENTAÇÃO 50,01%	SEGURANÇA 0
	CRIANÇAS – 0 A 4 ANOS 1.225 CRIANÇAS	OUTROS 0	LIXO		FISCALIZ 1
	IDOSOS – > 65 ANOS 312 IDOSOS		COLETA REGULAR PARCIAL/ PARTICULAR		MOBILID/ TRANSP PUB/ TRÂNSITO 3
					SAÚDE 7
					EDUCAÇÃO 4
					OUTROS 3

20. BAIRRO PORTO DE GUARUJÁ

CARACTERIZAÇÃO GERAL

ÁREA COM PREDOMINÂNCIA DE OCUPAÇÃO DE ATIVIDADE PORTUÁRIA. MALHA URBANA COM ALGUMAS CARÊNCIAS DE INFRAESTRUTURA E PRESENÇA DE OCUPAÇÃO IRREGULAR. DENSIDADE DEMOGRÁFICA MÉDIA-ALTA COM PREDOMINÂNCIA DE POPULAÇÃO FIXA SENDO CERCA DE 10% CRIANÇAS MENORES E 3% IDOSOS. POSSUI EQUIPAMENTO DE SAÚDE AMBULATORIAL, ESCOLA E CRECHE. ÁREA PONTUAL DE INUNDAÇÃO. GRANDE CARÊNCIA DE SANEAMENTO COM CERCA DE 80% SEM ÁGUA E QUASE A TOTALIDADE SEM ESGOTO. METADE DA MALHA SEM ASFALTAMENTO. POSSUI COLETA DE LIXO REGULAR.

DIAGNÓSTICO PRELIMINAR

PONTOS FORTES

EDUCAÇÃO

SAÚDE

ATIVIDADE PORTUÁRIA

PONTOS DE ATENÇÃO

REQUALIFICAÇÃO DE ESPAÇOS PÚBLICOS

ARBORIZAÇÃO

CICLOVIA

SEGURANÇA

MANUTENÇÃO DE VIAS

PONTOS CRÍTICOS

INUNDAÇÃO PONTUAL

SANEAMENTO

OCUPAÇÃO IRREGULAR

PAVIMENTAÇÃO

AÇÕES DE PLANEJAMENTO

CURTO PRAZO

REQUALIFICAÇÃO DE ESPAÇOS PÚBLICOS

MANUTENÇÃO DE VIAS

MÉDIO PRAZO

ARBORIZAÇÃO

CICLOVIA

SEGURANÇA

LONGO PRAZO

DRENAGEM

SANEAMENTO

OCUPAÇÃO IRREGULAR

PAVIMENTAÇÃO

20. BAIRRO PORTO DE GUARUJÁ

EXECUTADO / EM ANDAMENTO

OBRA/ PROJETO/ CONVÊNIO

STATUS

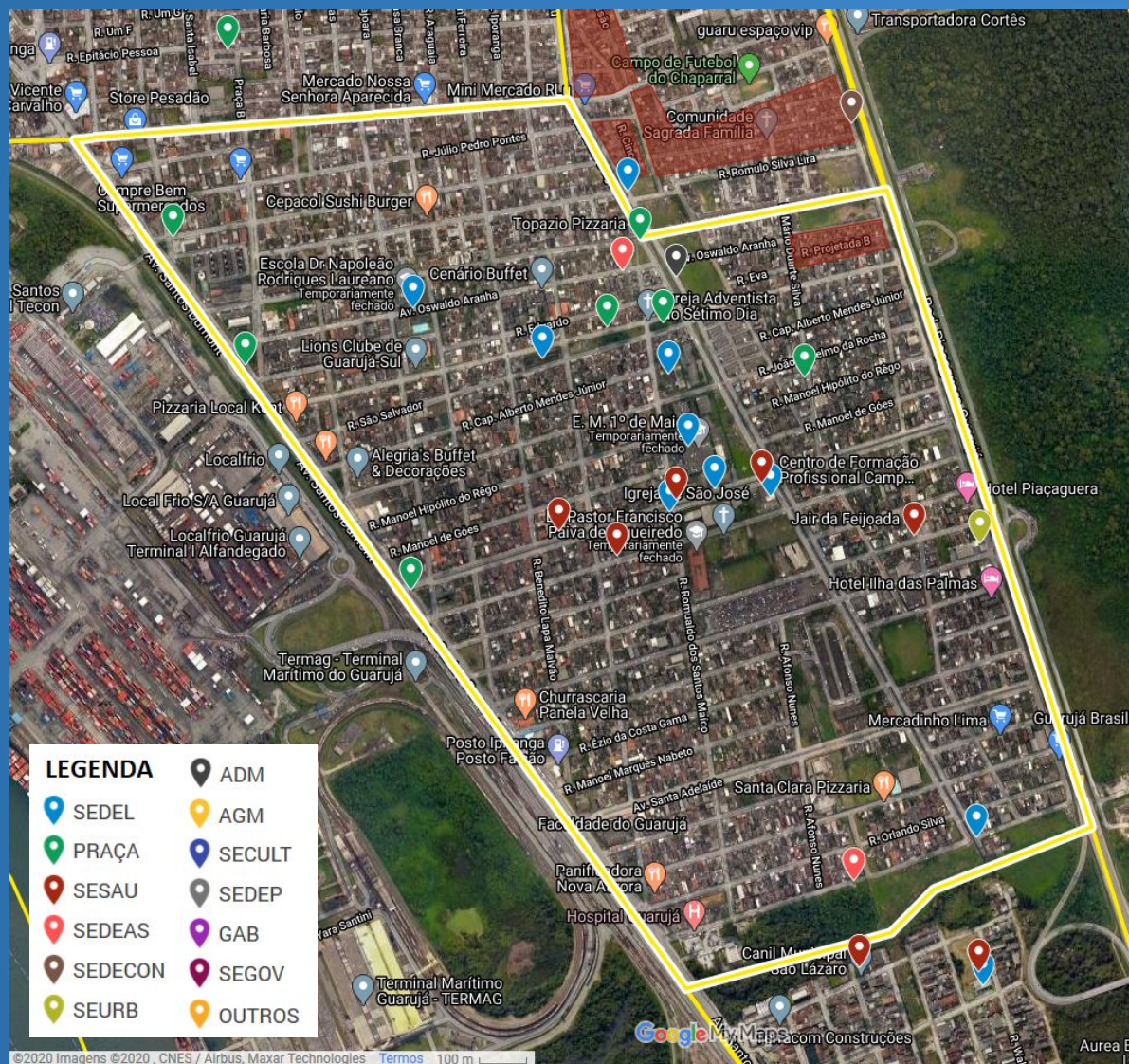
INFR URBANA EM DIVERSAS RUAS DO MUNICÍPIO – FINISA

- Rua Santo Antonio
- Rua São Paulo
- Rua Operária
- Rua Santo Amaro

EXECUTADO

21. BAIRRO BOA ESPERANÇA

JARDIM ALVORADA / JARDIM BOA ESPERANÇA / JARDIM ESPLANADA DO CASTELO / JARDIM MARAVILHA / JARDIM MONTEIRO DA CRUZ / JARDIM SANTANA



EDUCAÇÃO

ESCOLAS CONV OU SUBVENCIONADAS

NEIC CAMINHO DA LUZ

CAMP

ESCOLAS ESTADUAIS

EE PAST FRANCISCO PAIVA DE FIGUEIREDO

EE PROF ARTHUR DE CAMPOS GONCALVES

ESCOLAS MUNICIPAIS

EM 1º DE MAIO

EM DR. NAPOLEÃO LAUREANO

EM AUGUSTO ANTUNES CORREA

EM PRESIDENTE FRANKLIN DELANO ROOSEVELT

NEIM ALBERT SABIN

EM PROFª. MIRIAM TEREZINHA W. MILLBOURN

EDUCAÇÃO OUTROS

FACULDADE DO GJA

SAÚDE

SAÚDE AMBULATORIAL

USafa LUÍS MACIEL BRAIA

PRONTO ATENDIMENTO

UPA BOA ESPERANÇA - JORGE JESUS DE ALMEIDA

SAÚDE OUTROS

CAPS III

UNIDADE COMPLEXA WILLIAM ROCHA

UNIDADE DE ZONÓSES

HOSPITAL GUARUJÁ

PONTOS DE REFERÊNCIA

CLUBE CRIADORES DE CURIÓ

ITAPEMA FUTEBOL CLUBE

LIONS CLUBE GJÁ SUL

POSTO DE BOMBEIROS V.C.

PÇA BETINHO

OUTROS EQUIPTOS

UNID. DE ACOLHIMENTO JOSÉ CALHERANI

CRAS VICENTE DE CARVALHO

FÁBRICA DE BLOCOS

GARAGEM MUNICIPAL

ANFITEATRO FERREIRA SAMPAIO

21. BAIRRO BOA ESPERANÇA

MACRO DADOS

REGIÃO ADM	ÁREA	SAÚDE	ASSIST SOCIAL	DRENAGEM	OUVIDORIA
ADM II - VICENTE DE CARVALHO	ÁREA TOTAL 1,89 KM²	PRONTO ATENDIMENTO 1	ACOLHIMENTO 2	BACIAS HIDROGRÁFICAS DO RIO ACARAÚ E DO BAIRRO BOA ESPERANÇA	SANEAMENTO 8
USO DO SOLO	ÁREA OCUPADA 98%	SAÚDE AMBULATORIAL 1	CENTRO REFERENCIA 0	ÁREA DE INUNDAÇÃO 45%	DRENAGEM 27
ZMVC ZONA MISTA DE VICENTE DE CARVALHO	% OCUPADA EM ÁREA DE RISCO	OUTROS 4	OUTROS 0	SANEAMENTO	INFRA DE VIAS E PASSEIOS 36
NÚCLEO IRREGULAR	POPULACIONAL	EDUCAÇÃO	VERDE	MALHA VIÁRIA SEM REDE DE ÁGUA 18%	ZELAD E LIMP URB 30
NOVA REPÚBLICA I	POPULAÇÃO 20.753 HAB	ESCOLA MUNICIPAL 6	PRAÇAS 7	MALHA VIÁRIA SEM REDE DE ESGOTO 18%	ESPAÇOS PUBL 9
	DOMICÍLIOS PART PERM 6.219 DOM	ESCOLA ESTADUAL 2	OUTRAS ÁREAS 0	PAVIMENTAÇÃO	ILUMINAÇÃO 8
	DOMICÍLIOS DESOCUP 5%	CRECHE/ SIMILAR 2	ARBORIZAÇÃO	MALHA VIÁRIA SEM PAVIMENTAÇÃO 0,33%	SEGURANÇA 14
	CRIANÇAS – 0 A 4 ANOS 1.453 CRIANÇAS	OUTROS 1	LIXO		FISCALIZ 15
	IDOSOS – > 65 ANOS 1.224 IDOSOS		COLETA REGULAR PARCIAL/ PARTICULAR		MOBILID/ TRANSP PUB/ TRÂNSITO 24
					SAÚDE 26
					EDUCAÇÃO 56
					OUTROS 12

21. BAIRRO BOA ESPERANÇA

CARACTERIZAÇÃO GERAL

MALHA URBANA PREDOMINANTEMENTE DE QUALIFICAÇÃO URBANA COM ALGUMAS CARÊNCIAS DE INFRAESTRUTURA E PRESENÇA DE NÚCLEO DE OCUPAÇÃO IRREGULAR. DENSIDADE DEMOGRÁFICA MÉDIA-ALTA COM PREDOMINÂNCIA DE POPULAÇÃO FIXA SENDO CERCA DE 7% CRIANÇAS MENORES E 6% IDOSOS. POSSUI EQUIPAMENTOS DE SAÚDE AMBULATORIAL E DE PRONTO ATENDIMENTO, ESCOLAS E CRECHE. QUASE METADE EM ÁREA DE INUNDAÇÃO. CARÊNCIA DE SANEAMENTO E ASFALTAMENTO PONTUAL. POSSUI COLETA DE LIXO REGULAR.

DIAGNÓSTICO PRELIMINAR

PONTOS FORTES

SAÚDE

PONTOS DE ATENÇÃO

REQUALIFICAÇÃO DE ESPAÇOS PÚBLICOS

ARBORIZAÇÃO

MANUTENÇÃO DE VIAS

PAVIMENT PONTUAL

EDUCAÇÃO

CICLOVIA

PONTOS CRÍTICOS

INUNDAÇÃO

SANEAMENTO PONTUAL

OCUPAÇÃO IRREGULAR

AÇÕES DE PLANEJAMENTO

CURTO PRAZO

REQUALIFICAÇÃO DE ESPAÇOS PÚBLICOS

MANUTENÇÃO DE VIAS

MÉDIO PRAZO

ARBORIZAÇÃO

EDUCAÇÃO

CICLOVIA

LONGO PRAZO

PAVIMENT PONTUAL

DRENAGEM

SANEAMENTO PONTUAL

OCUPAÇÃO IRREGULAR

21. BAIRRO BOA ESPERANÇA

EXECUTADO / EM ANDAMENTO

OBRA/ PROJETO/ CONVÊNIO

STATUS

INFR EM VIAS TURÍSTICAS NOS BAIRROS BOA ESPERANÇA E VILA ÁUREA – DADE

- Av. Osvaldo Aranha
- Rua Eva
- Rua Orsep Bozokian
- Rua Mario Duarte Silva
- Rua Álvaro Leão Carmelo
- Rua Romualdo dos Santos Maico
- Rua Sua Santidade Papa Paulo VI
- Rua Benedito Lapa Malvão
- Rua Antonio Eduardo Pirani
- Rua João Veneziano
- Rua Antonio da Quinta
- Rua Esdras
- Rua Jordão Otavio de Azevedo
- Rua Antonio Monteiro da Cruz

EXECUTADO

INFRAESTR. VIAS DE INTERESSE TURIST. DE GUARUJÁ - DISTRITO DE V. CARVALHO - ROTA DO DRAGÃO

- BOA ESPERANÇA - PAECARA
- Rua Esperidião Rosas
- Rua Manoel Mazagão
- Rua Joaquim Martins Correia

EXECUTADO

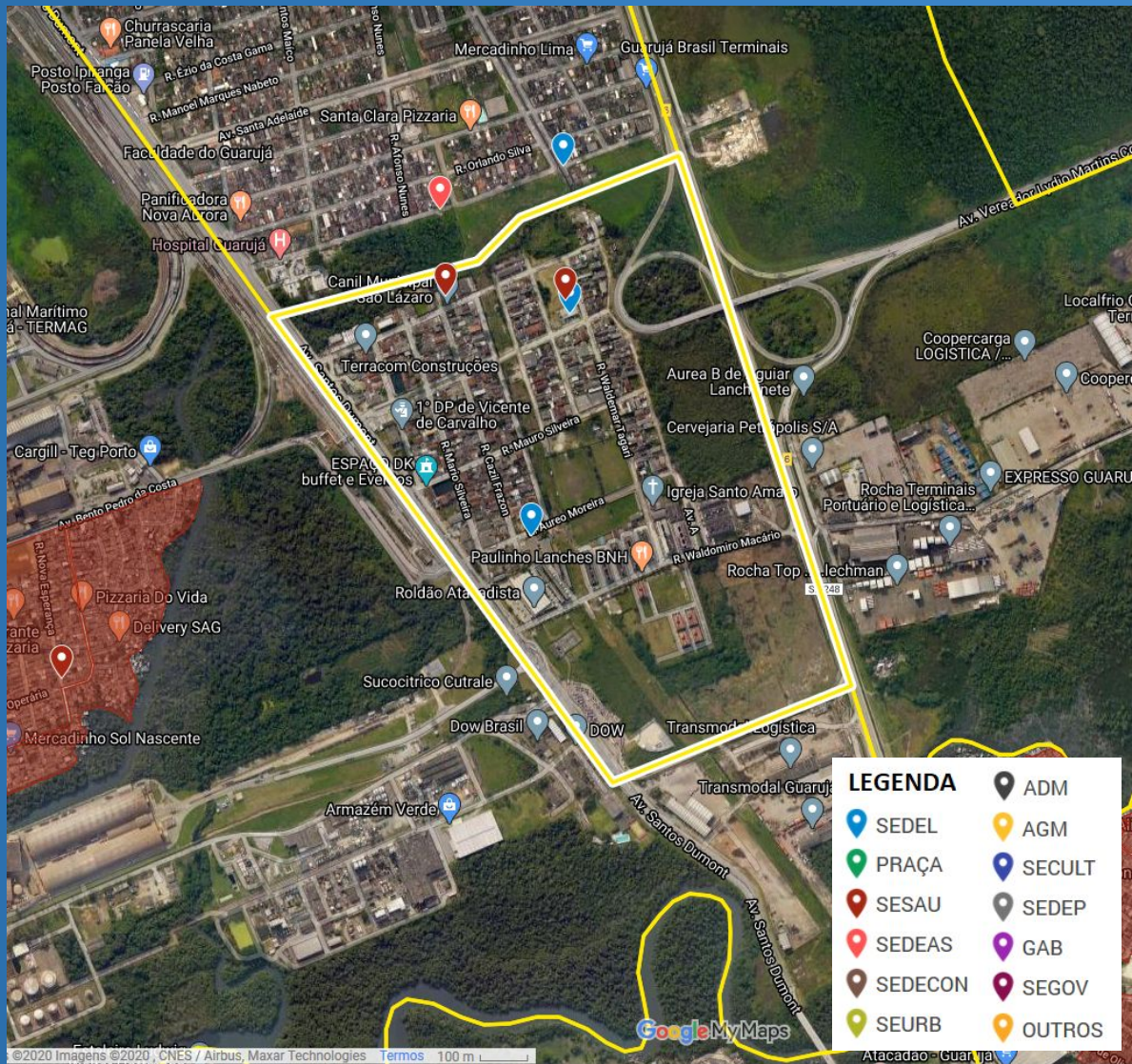
21. BAIRRO BOA ESPERANÇA

EXECUTADO / EM ANDAMENTO

OBRA/ PROJETO/ CONVÊNIO	STATUS
INFR URBANA EM DIVERSAS VIAS NO MUNICÍPIO – FINISA - Rua Manoel Hipólito do Rego	EXECUTADO
R. ÁUREO BÁRBARA DOS SANTOS - IMPOSITIVA	EXECUTADO
REFORMA DO ALMOXARIFADO CENTRAL - IMPOSITIVA	EM EXECUÇÃO
REFORMAS DO CENTRO DE ATENÇÃO PSICOSSOCIAL – CAPS III	EM EXECUÇÃO

22. BAIRRO CONCEIÇÃOZINHA

AV SANTOS DUMONT / BNH / JARDIM CONCEIÇÃOZINHA



EDUCAÇÃO

ESCOLAS ESTADUAIS

EM IVONETE DA SILVA
CAMARA

EM PROFª. MARIA REGINA
TEIXEIRA DOS SANTOS CLARO

SAÚDE

SAÚDE AMBULATORIAL

USafa GENTIL NUNES NETO

SAÚDE OUTROS

DIRETORIA DE BEM-ESTAR
AMBIENTAL

PONTOS DE REFERÊNCIA

CAMPO DE FUTEBOL DO
MIRAMAR

CAMPO DE FUTEBOL BOA
ESPERANÇA

PISTA DE SKATE DO
CONJUNTO HABITACIONAL
SANTO AMARO

22. BAIRRO CONCEIÇÃOZINHA

MACRO DADOS

REGIÃO ADM	ÁREA	SAÚDE	ASSIST SOCIAL	DRENAGEM	OUVIDORIA
ADM II - VICENTE DE CARVALHO	ÁREA TOTAL 0,74 KM ²	PRONTO ATENDIMENTO 0	ACOLHIMENTO 0	BACIAS HIDROGRÁFICAS DO RIO SANTO AMARO E DO BAIRRO BOA ESPERANÇA	SANEAMENTO 5
USO DO SOLO	ÁREA OCUPADA 67%	SAÚDE AMBULATORIAL 1	CENTRO REFERENCIA 0	ÁREA DE INUNDAÇÃO 45%	DRENAGEM 3
ZMVC ZONA MISTA DE VICENTE DE CARVALHO	% OCUPADA EM ÁREA DE RISCO	OUTROS 1	OUTROS 0	SANEAMENTO	INFRA DE VIAS E PASSEIOS 5
NÚCLEO IRREGULAR	POPULACIONAL	EDUCAÇÃO	VERDE	MALHA VIÁRIA SEM REDE DE ÁGUA 47%	ZELAD E LIMP URB 3
NÃO	POPULAÇÃO 2.523 HAB	ESCOLA MUNICIPAL 0	PRAÇAS 0	MALHA VIÁRIA SEM REDE DE ESGOTO 14%	ESPAÇOS PUBL 0
	DOMICÍLIOS PART PERM 934 DOM	ESCOLA ESTADUAL 2	OUTRAS ÁREAS 0	PAVIMENTAÇÃO	ILUMINAÇÃO 9
	DOMICÍLIOS DESOCUP 15%	CRECHE/ SIMILAR 0	ARBORIZAÇÃO	MALHA VIÁRIA SEM PAVIMENTAÇÃO 19,51%	SEGURANÇA 2
	CRIANÇAS – 0 A 4 ANOS 144 CRIANÇAS	OUTROS 0	LIXO		FISCALIZ 8
	IDOSOS – > 65 ANOS 170 IDOSOS		COLETA REGULAR SIM		MOBILID/ TRANSP PUB/ TRÂNSITO 8
					SAÚDE 3
					EDUCAÇÃO 1
					OUTROS 1

22. BAIRRO CONCEIÇÃOZINHA

CARACTERIZAÇÃO GERAL

MALHA URBANA PREDOMINANTEMENTE DE QUALIFICAÇÃO URBANA COM ALGUMAS CARÊNCIAS DE INFRAESTRUTURA. DENSIDADE DEMOGRÁFICA MÉDIA-BAIXA COM PREDOMINÂNCIA DE POPULAÇÃO FIXA SENDO CERCA DE 6% CRIANÇAS MENORES E 7% IDOSOS. POSSUI EQUIPAMENTO DE SAÚDE AMBULATORIAL E ESCOLA. CRECHE A MENOS DE 1KM DE DISTÂNCIA. QUASE METADE EM ÁREA DE INUNDAÇÃO. CARÊNCIA CONSIDERÁVEL DE SANEAMENTO E PONTUAL DE ASFALTAMENTO. POSSUI COLETA DE LIXO REGULAR.

DIAGNÓSTICO PRELIMINAR

PONTOS FORTES

EDUCAÇÃO

SAÚDE

PONTOS DE ATENÇÃO

REQUALIFICAÇÃO DE ESPAÇOS PÚBLICOS

ARBORIZAÇÃO

MANUTENÇÃO DE VIAS

PAVIMENT PONTUAL

CICLOVIA

PONTOS CRÍTICOS

INUNDAÇÃO

SANEAMENTO

AÇÕES DE PLANEJAMENTO

CURTO PRAZO

REQUALIFICAÇÃO DE ESPAÇOS PÚBLICOS

MANUTENÇÃO DE VIAS

MÉDIO PRAZO

ARBORIZAÇÃO

CICLOVIA

LONGO PRAZO

PAVIMENT PONTUAL

MACRODRENAGEM

SANEAMENTO

22. BAIRRO CONCEIÇÃOZINHA

EXECUTADO / EM ANDAMENTO

OBRA/ PROJETO/ CONVÊNIO	STATUS
PROJ EXE DE ACESSIBILIDADE AV. SANTOS DUMONT - AGEM	EXECUTADO
R. PAULINO PINTO DE OLIVEIRA - SECRETARIA DE DESENV REGIONAL	EXECUTADO
REFORMA DA PRAÇA DO BNH - IMPOSITIVA	EXECUTADO
DRENAGEM – AV. BENTO PEDRO – MINIS. DESENVOLVIMENTO REGIONAL	EM EXECUÇÃO
INFRAESTRUTURA NA RUA WALDEMAR TANGARI – SECRETARIA DE DESENVOLVIMENTO REGIONAL	EXECUTADO

23. BAIRRO BOCAINA

JARDIM ENGUAGUASSU



OUTROS EQUIPAMENTOS

POUPATEMPO

PONTOS DE REFERÊNCIA

FORTE ITAPEMA

PARQUE ITAPEMA SHOPPING

PARQUINHO DO VELHO VALDIR

CATRAIAS ITAPEMA

TRAVESSIA FERRY BOAT

23. BAIRRO BOCAINA

MACRO DADOS

REGIÃO ADM	ÁREA	SAÚDE	ASSIST SOCIAL	DRENAGEM	OUVIDORIA
ADM II - VICENTE DE CARVALHO	ÁREA TOTAL 0,32 KM ²	PRONTO ATENDIMENTO 0	ACOLHIMENTO 0	BACIA HIDROGRÁFICA DO ESTUÁRIO DE SANTOS	SANEAMENTO 0
USO DO SOLO	ÁREA OCUPADA 29%	SAÚDE AMBULATORIAL 0	CENTRO REFERENCIA 0	ÁREA DE INUNDAÇÃO 23%	DRENAGEM 0
ZMVC ZONA MISTA DE VICENTE DE CARVALHO	% OCUPADA EM ÁREA DE RISCO	OUTROS 0	OUTROS 0	SANEAMENTO	INFRA DE VIAS E PASSEIOS 7
NÚCLEO IRREGULAR	POPULACIONAL	EDUCAÇÃO	VERDE	MALHA VIÁRIA SEM REDE DE ÁGUA 18%	ZELAD E LIMP URB 3
FORRÓ SOCIETY	GLOSADO COM BAIRRO ITAPEMA	ESCOLA MUNICIPAL 0	PRAÇAS 0	MALHA VIÁRIA SEM REDE DE ESGOTO 39%	ESPAÇOS PUBL 0
	POPULAÇÃO 26.070 HAB	ESCOLA ESTADUAL 0	OUTRAS ÁREAS 0	PAVIMENTAÇÃO	ILUMINAÇÃO 0
	DOMICÍLIOS PART PERM 8.163 DOM	CRECHE/ SIMILAR 0	ARBORIZAÇÃO	MALHA VIÁRIA SEM PAVIMENTAÇÃO 28,47%	SEGURANÇA 0
	DOMICÍLIOS DESOCUP 7%	OUTROS 0	LIXO		FISCALIZ 1
	CRIANÇAS – 0 A 4 ANOS 2.060 CRIANÇAS		COLETA REGULAR SIM		MOBILID/ TRANSP PUB/ TRÂNSITO 0
	IDOSOS – > 65 ANOS 1.825 IDOSOS				SAÚDE 0
					EDUCAÇÃO 0
					OUTROS 0

23. BAIRRO BOCAINA

CARACTERIZAÇÃO GERAL

MALHA URBANA PREDOMINANTEMENTE DE QUALIFICAÇÃO URBANA COM ALGUMAS CARÊNCIAS DE INFRAESTRUTURA. PRESENÇA DE NÚCLEOS DE OCUPAÇÃO IRREGULAR. DENSIDADE DEMOGRÁFICA ALTA COM PREDOMINÂNCIA DE POPULAÇÃO FIXA SENDO CERCA DE 8% CRIANÇAS MENORES E 7% IDOSOS. EQUIPAMENTO DE SAÚDE A MENOS DE 0,5KM DE DISTÂNCIA E ESCOLA E CRECHE A MENOS DE 1KM DE DISTÂNCIA. MAIS DE 20% EM ÁREA DE INUNDAÇÃO. CARÊNCIA PONTUAL DE SANEAMENTO. QUASE METADE DA MALHA VIÁRIA SEM ASFALTAMENTO. POSSUI COLETA DE LIXO REGULAR.

DIAGNÓSTICO PRELIMINAR

PONTOS FORTES	PONTOS DE ATENÇÃO	PONTOS CRÍTICOS
FORTE DO ITAPEMA	REQUALIFICAÇÃO DE ESPAÇOS PÚBLICOS	INUNDAÇÃO
	ARBORIZAÇÃO	ASFALTAMENTO
	MANUTENÇÃO DE VIAS	OCUPAÇÃO IRREGULAR
	CICLOVIA	SANEAMENTO PONTUAL

AÇÕES DE PLANEJAMENTO

CURTO PRAZO	MÉDIO PRAZO	LONGO PRAZO
REQUALIFICAÇÃO DE ESPAÇOS PÚBLICOS	ARBORIZAÇÃO	MACRODRENAGEM
MANUTENÇÃO DE VIAS	CICLOVIA	ASFALTAMENTO
		OCUPAÇÃO IRREGULAR
		SANEAMENTO PONTUAL

23. BAIRRO BOCAINA

EXECUTADO / EM ANDAMENTO

OBRA/ PROJETO/ CONVÊNIO

STATUS

INFR URBANA EM DIVERSAS VIAS NO MUNICÍPIO – FINISA
- Rua Silva Jardim

EXECUTADO

24. BAIRRO ENSEADA

ENSEADA / JD PRAIANO / JD SÃO MIGUEL / JD TEJEREBA / JD TRES MARIAS / PORTAL DO GUARUJÁ/ VILA BAIANA / VILA JÚLIA



EDUCAÇÃO

ESCOLAS CONV OU SUBVENCIONADAS

NEIC MARIA DE NAZARÉ

ESCOLAS ESTAD

EE PROFESSORA THEREZA SILVEIRA DE ALMEIDA

EE PAULO CLEMENTE SANTINI

EE PASTOR MANOEL JOSÉ DA CRUZ

ESCOLAS MUNICIP

NEIM AGRIPINA ALVES DE BARROS

NEIM AMÉLIA MARANGONI CHEDE

EM PROF. ANTÔNIO FERREIRA DE ALMEIDA JR

EM PROF. DIRCE VALÉRIO GRACIA

EM PROF. MAGDALENA MARIA CARDOSO LOURENÇO

EDUCAÇÃO OUTROS

CÍRCULO DE INTEGR SOCIAL RODA DANÇANTE (CONV)

PROJETO ONDAS (CONV)

SAÚDE

SAÚDE AMB

UBS VILA BAIANA

SAÚDE OUTROS

ARE

CEO

FARMÁCIA DO CIDADÃO V JULIA

ESPORTE

C ESP DUQUE DE CAXIAS - GINÁSIO TEJEREBA

OUTROS EQUIPTOS

REST POPULAR TIBÉRIO BIROLINI

UNID. ACOLHIMENTO LAR MAANAIM

CEMITÉRIO V JULIA

FUNERÁRIA MUNICIPAL

TEATRO PROCÓPIO FERREIRA

FÓRUM JUSTIÇA ESTAD

PONTOS DE REFERÊNCIA

PRAIA DA ENSEADA

CAMPOS DE FUTEBOL V BAIANA

SECRETARIA DE MEIO AMBIENTE - HORTO MUNICIPAL

MEMORIAL VERTICAL

PÇA HORÁCIO LAFER

COND GRANVILLE

COND TERRAS DE SÃO JOSÉ

COND VILAGE CASAGRANDE

MIRANTE DA ENSEADA

CENTRAL PARK

CASAGRANDE HOTEL

24. BAIRRO ENSEADA

MACRO DADOS

REGIÃO ADM	ÁREA	SAÚDE	ASSIST SOCIAL	DRENAGEM	OUVIDORIA
ADM III - GUARUJÁ	ÁREA TOTAL 4,49 KM ²	PRONTO ATENDIMENTO 0	ACOLHIMENTO 2	BACIA HIDROGRÁFICA DA PRAIA DA ENSEADA	SANEAMENTO 31
USO DO SOLO	ÁREA OCUPADA 65%	SAÚDE AMBULATORIAL 1	CENTRO REFERENCIA 0	ÁREA DE INUNDAÇÃO 4%	DRENAGEM 89
ZEIP ZONA ESPECIAL DE INTERESSE PÚBLICO	% OCUPADA EM ÁREA DE RISCO	OUTROS 3	OUTROS 0	SANEAMENTO	INFRA DE VIAS E PASSEIOS 84
ZEIT ZONA ESPECIAL DE INTERESSE TURÍSTICO	POPULACIONAL	EDUCAÇÃO	VERDE	MALHA VIÁRIA SEM REDE DE ÁGUA 16%	ZELAD E LIMP URB 92
ZR ZONA RESIDENCIAL	POPULAÇÃO 12.906 HAB	ESCOLA MUNICIPAL 5	PRAÇAS 5	MALHA VIÁRIA SEM REDE DE ESGOTO 23%	ESPAÇOS PUBL 35
ZMT ZONA MISTA TURÍSTICA	DOMICÍLIOS PART PERM 15.057 DOM	ESCOLA ESTADUAL 3	OUTRAS ÁREAS 0	PAVIMENTAÇÃO	ILUMINAÇÃO 47
ZMG ZONA MISTA GUARUJÁ	DOMICÍLIOS DESOCUP 73%	CRECHE/ SIMILAR 1	ARBORIZAÇÃO	MALHA VIÁRIA SEM PAVIMENTAÇÃO 4,66%	SEGURANÇA 6
NÚCLEO IRREGULAR	CRIANÇAS – 0 A 4 ANOS 903 CRIANÇAS	OUTROS 3	LIXO		FISCALIZ 50
VILA JÚLIA	IDOSOS – > 65 ANOS 749 IDOSOS		COLETA REGULAR SIM		MOBILID/ TRANSP PUB/ TRÂNSITO 60
SÃO MIGUEL					SAÚDE 24
VALE DA MORTE					EDUCAÇÃO 4
VILA BAIANA					OUTROS 22
JARDIM TRÊS MARIAS					

24. BAIRRO ENSEADA

CARACTERIZAÇÃO GERAL

MALHA URBANA COM PARTE EM URBANIZAÇÃO QUALIFICADA, DOTADA DE TODA A INFRAESTRUTURA E PARTE EM QUALIFICAÇÃO URBANA, COM ALGUMAS CARÊNCIAS DE INFRAESTRUTURA. PRESENÇA EXPRESSIVA DE NÚCLEOS DE OCUPAÇÃO IRREGULAR. DENSIDADE DEMOGRÁFICA MÉDIA-ALTA COM POPULAÇÃO FIXA NAS ÁREAS DO LADO MORRO E OCUPAÇÕES IRREGULARES E BAIXA NAS ÁREAS PRÓXIMAS A ORLA CHEGANDO A MAIS DE 70% DE DOMICÍLIOS DE VERANEIO. CERCA DE 7% CRIANÇAS MENORES E 6% IDOSOS. POSSUI EQUIPAMENTO DE SAÚDE AMBULATORIAL, ESCOLA E CRECHE. ÁREAS PONTUAIS DE INUNDAÇÃO. CARÊNCIA DE SANEAMENTO CONCENTRADA NAS OCUPAÇÕES IRREGULARES. CARÊNCIA PONTUAL DE ASFALTAMENTO. POSSUI COLETA DE LIXO REGULAR.

DIAGNÓSTICO PRELIMINAR

PONTOS FORTES

INFRAESTRUTURA (PARCIAL)

TURISMO

TEATRO PROCÓPIO FERREIRA

SAÚDE

EDUCAÇÃO

PONTOS DE ATENÇÃO

MANUTENÇÃO DE VIAS

REQUALIFICAÇÃO DE ESPAÇOS PÚBLICOS

PAVIMENT PONTUAL

GESTÃO DA ORLA

CICLOVIA

PONTOS CRÍTICOS

PONTUAL INUNDAÇÃO

PONTUAL SANEAMENTO

OCUPAÇÃO IRREGULAR

ÁREAS DE RISCO

SEGURANÇA

AÇÕES DE PLANEJAMENTO

CURTO PRAZO

MANUTENÇÃO DE VIAS

REQUALIFICAÇÃO DE ESPAÇOS PÚBLICOS

MÉDIO PRAZO

GESTÃO DA ORLA

CICLOVIA

SEGURANÇA

LONGO PRAZO

PONTUAL INUNDAÇÃO

PONTUAL SANEAMENTO

OCUPAÇÃO IRREGULAR

ÁREAS DE RISCO

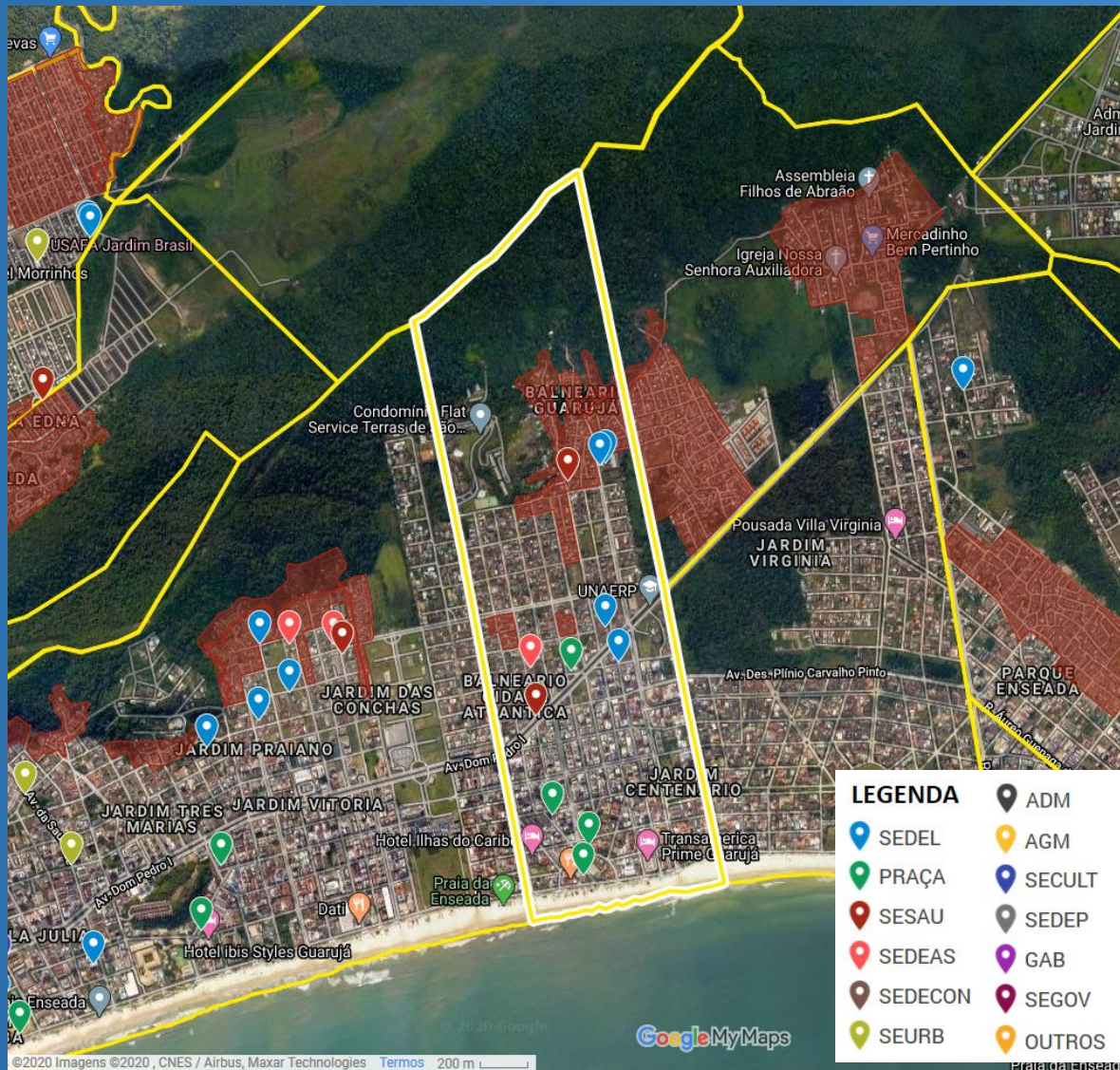
24. BAIRRO ENSEADA

EXECUTADO / EM ANDAMENTO

OBRA/ PROJETO/ CONVÊNIO	STATUS
R. SÍLVIO DAIGE - PAVIMENTAÇÃO, DRENAGEM E SINALIZAÇÃO - DADE	EXECUTADO
REFORMA DO A.R.E. VILA JÚLIA - IMPOSITIVA	EXECUTADO
PRAÇA HORÁCIO LAFER - MINISTÉRIO DO TURISMO	EXECUTADO
CAMPO DE GRAMADO SINTÉTICO TEJEREBA - MINISTÉRIO DO TURISMO	EXECUTADO
REFORMA DO TEATRO MUNICIPAL 2ª FASE - DADE	EXECUTADO
INFRAESTRUTURA DAS VIAS DE ACESSO À PRAIA – DADE - Rua Dois de Junho	EXECUTADO
IMPLANTAÇÃO DAS ESTOÇÕES DE BRINQUEDOS E ILUMINAÇÃO - IMPOSITIVA	EXECUTADO
REFORMA E MANUTENÇÃO DO RESTAURANTE POPULAR DA VILA BAIANA - IMPOSITIVA	EXECUTADO
REQUALIFICAÇÃO DAS ORLAS MARÍTIMAS - PEREQUÊ, ENSEADA E PITANGUEIRAS - DADE	EXECUTADO
31 RAMPAS DE ACESSIBILIDADE - DADE	EM EXECUÇÃO
PRAIA DA ENSEADA ILUMINAÇÃO - DADE	EXECUTADO
REESTRUTURAÇÃO ORLA TURÍSTICA 3ª FASE (Ciclovía Pitangueiras/Enseada)- DADE	EM EXECUÇÃO
COMPLEMENTAÇÃO SANITÁRIA DAS ORLAS - PRAIA DA ENSEADA (26x duchas)- DADE	EM EXECUÇÃO
ILUMINAÇÃO – ORLA DA PRAIA DA ENSEADA - DADE	EXECUTADO
LIMPEZA EMERGENCIAL – MORRO VILA BAIANA – MINIS. DESENVOLVIMENTO REGIONAL	EXECUTADO

25. BAIRRO CIDADE ATLÂNTICA

BALNEÁRIO CIDADE ATLÂNTICA / JARDIM CENTENÁRIO



EDUCAÇÃO

ESCOLAS MUNICIPAIS

EM SÉRGIO PEREIRA RODRIGUES

EM JOSÉ DE SOUZA

EM HEBERT HENRY DOW

EM CATARINA DE OLIVEIRA SALGADO

EDUCAÇÃO OUTROS

UNAERP

SAÚDE

SAÚDE AMBULATORIAL

USAFA CIDADE ATLÂNTICA

PRONTO ATENDIMENTO

UPA ENSEADA – PAULO FLÁVIO AFONSO PIASENTI

OUTROS EQUIPTOS

CRAS ENSEADA

PONTOS DE REFERÊNCIA

PRAIA DA ENSEADA

CAMPO DE FUTEBOL CIDADE ATLÂNTICA

PÇA ABÍLIO DOS SANTOS BRANCO (PÇA DA BRUNELLA)

25. BAIRRO CIDADE ATLÂNTICA

MACRO DADOS

REGIÃO ADM	ÁREA	SAÚDE	ASSIST SOCIAL	DRENAGEM	OUVIDORIA
ADM III - GUARUJÁ	ÁREA TOTAL 1,96 KM²	PRONTO ATENDIMENTO 1	ACOLHIMENTO 0	BACIAS HIDROGRÁFICAS DA PRAIA DA ENSEADA E DO PEREQUÊ	SANEAMENTO 2
USO DO SOLO	ÁREA OCUPADA 71%	SAÚDE AMBULATORIAL 1	CENTRO REFERENCIA 0	ÁREA DE INUNDAÇÃO 10%	DRENAGEM 12
ZEIT ZONA ESPECIAL DE INTERESSE TURÍSTICO	% OCUPADA EM ÁREA DE RISCO	OUTROS 0	OUTROS 0	SANEAMENTO	INFRA DE VIAS E PASSEIOS 8
ZMT ZONA MISTA TURÍSTICA	POPULACIONAL	EDUCAÇÃO	VERDE	MALHA VIÁRIA SEM REDE DE ÁGUA 16%	ZELAD E LIMP URB 12
ZMG ZONA MISTA GUARUJÁ	POPULAÇÃO 7.977 HAB	ESCOLA MUNICIPAL 4	PRAÇAS 4	MALHA VIÁRIA SEM REDE DE ESGOTO 7%	ESPAÇOS PUBL 1
NÚCLEO IRREGULAR	DOMICÍLIOS PART PERM 6.482 DOM	ESCOLA ESTADUAL 0	OUTRAS ÁREAS 0	PAVIMENTAÇÃO	ILUMINAÇÃO 5
ATLÂNTICA I	DOMICÍLIOS DESOCUP 62%	CRECHE/ SIMILAR 0	ARBORIZAÇÃO	MALHA VIÁRIA SEM PAVIMENTAÇÃO 27,53%	SEGURANÇA 0
ATLÂNTICA II	CRIANÇAS – 0 A 4 ANOS 558 CRIANÇAS	OUTROS 1	LIXO		FISCALIZ 6
BARREIRA DO JOÃO GUARDA	IDOSOS – > 65 ANOS 359 IDOSOS		COLETA REGULAR SIM		MOBILID/ TRANSP PUB/ TRÂNSITO 4
CANTAGALO					SAÚDE 10
					EDUCAÇÃO 0
					OUTROS 4

25. BAIRRO CIDADE ATLÂNTICA

CARACTERIZAÇÃO GERAL

MALHA URBANA PREDOMINANTEMENTE DE QUALIFICAÇÃO URBANA, COM ALGUMAS PENDÊNCIAS DE INFRAESTRUTURA. PRESENÇA DE NÚCLEOS DE OCUPAÇÃO IRREGULAR. DENSIDADE DEMOGRÁFICA MÉDIA-BAIXA CONCENTRANDO POPULAÇÃO FIXA DO LADO MORRO E OCUPAÇÕES IRREGULARES E TENDO MAIS DE 60% DE DOMICÍLIOS DE VERANEIO CONCENTRADOS DO LADO ORLA. CERCA DE 7% DE CRIANÇAS MENORES E 4% DE IDOSOS. POSSUI EQUIPAMENTOS DE SAÚDE AMBULATORIAL E DE PRONTO ATENDIMENTO E ESCOLA. CRECHE A CERCA DE 1,2KM DE DISTÂNCIA. ÁREAS PONTUAIS COM CARÊNCIA DE SANEAMENTO. CERCA DE 40% DA MALHA SEM ASFALTAMENTO. POSSUI COLETA DE LIXO REGULAR.

DIAGNÓSTICO PRELIMINAR

PONTOS FORTES

INFRAESTRUTURA (PARCIAL)

TURISMO

PONTOS DE ATENÇÃO

MANUTENÇÃO DE VIAS

REQUALIFICAÇÃO DE ESPAÇOS PÚBLICOS

PAVIMENT PONTUAL

GESTÃO DA ORLA

CICLOVIA

PONTOS CRÍTICOS

PONTUAL INUNDAÇÃO

PONTUAL SANEAMENTO

OCUPAÇÃO IRREGULAR

ÁREAS DE RISCO

SEGURANÇA

AÇÕES DE PLANEJAMENTO

CURTO PRAZO

MANUTENÇÃO DE VIAS

REQUALIFICAÇÃO DE ESPAÇOS PÚBLICOS

MÉDIO PRAZO

GESTÃO DA ORLA

CICLOVIA

SEGURANÇA

LONGO PRAZO

PONTUAL INUNDAÇÃO

PONTUAL SANEAMENTO

OCUPAÇÃO IRREGULAR

ÁREAS DE RISCO

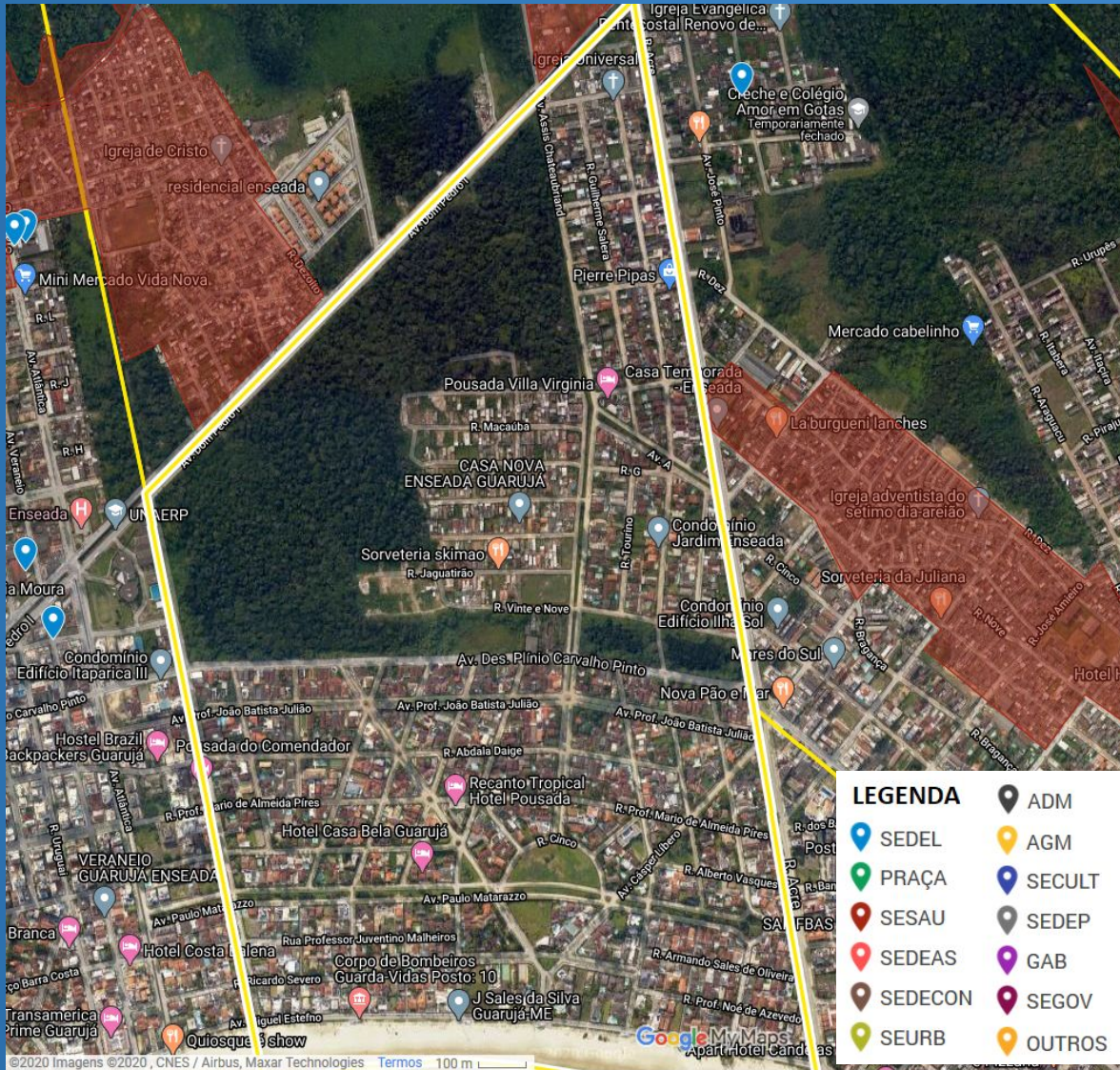
25. BAIRRO CIDADE ATLÂNTICA

EXECUTADO / EM ANDAMENTO

OBRA/ PROJETO/ CONVÊNIO	STATUS
INFRAESTRUTURA DAS VIAS DE ACESSO À PRAIA – DADE - Av. Veraneio - Rua Guadalupe	EXECUTADO
CONSTRUÇÃO USAFA CIDADE ATLÂNTICA - IMPOSITIVA	EM EXECUÇÃO
REQUALIFICAÇÃO DAS ORLAS MARÍTIMAS - PEREQUÊ, ENSEADA E PITANGUEIRAS - DADE	EXECUTADO
31 RAMPAS DE ACESSIBILIDADE - Orla da Praia Enseada- DADE	EM EXECUÇÃO
COMPLEMENTAÇÃO SANITÁRIA DAS ORLAS - PRAIA DA ENSEADA (26x duchas) - DADE	EM EXECUÇÃO
RECUPERAÇÃO DO CANAL DA AV. ATLANTICA- FEHIDRO	EM EXECUÇÃO
LIMPEZA EMERGENCIAL – MORRO DA BARREIRA – MINIS. DESENVOLVIMENTO REGIONAL	EXECUTADO
CONCLUSÃO DA ESCOLA MUNICIPAL CIDADE ATLANTICA - TESOURO	EM EXECUÇÃO

26. BAIRRO VIRGÍNIA

JARDIM VIRGÍNIA



EDUCAÇÃO

ESCOLAS ESTADUAIS

E.E. IGNACIO MIGUEL STEFANO

PONTOS DE REFERÊNCIA

ORLA DA PRAIA DE ENSEADA -
TRECHO COM JUNDU

AV. DES. PLÍNIO CARVALHO
PINTO

26. BAIRRO VIRGÍNIA

MACRO DADOS

REGIÃO ADM	ÁREA	SAÚDE	ASSIST SOCIAL	DRENAGEM	OUVIDORIA
ADM III - GUARUJÁ	ÁREA TOTAL 1,81 KM ²	PRONTO ATENDIMENTO 0	ACOLHIMENTO 0	BACIAS HIDROGRÁFICAS DA PRAIA DA ENSEADA E DO RIO PEREQUÊ	SANEAMENTO 6
USO DO SOLO	ÁREA OCUPADA 70%	SAÚDE AMBULATORIAL 0	CENTRO REFERENCIA 0	ÁREA DE INUNDAÇÃO 12%	DRENAGEM 16
ZEIT ZONA ESPECIAL DE INTERESSE TURÍSTICO	% OCUPADA EM ÁREA DE RISCO	OUTROS 0	OUTROS 0	SANEAMENTO	INFRA DE VIAS E PASSEIOS 32
ZR ZONA RESIDENCIAL	POPULACIONAL POPULAÇÃO 1.606 HAB	EDUCAÇÃO	VERDE	MALHA VIÁRIA SEM REDE DE ÁGUA 17%	ZELAD E LIMP URB 37
ZMT ZONA MISTA TURÍSTICA	DOMICÍLIOS PART PERM 541 DOM	ESCOLA MUNICIPAL 0	PRAÇAS 0	MALHA VIÁRIA SEM REDE DE ESGOTO 31%	ESPAÇOS PUBL 1
ZMG ZONA MISTA GUARUJÁ	DOMICÍLIOS DESOCUP 39%	ESCOLA ESTADUAL 1	OUTRAS ÁREAS 0	PAVIMENTAÇÃO	ILUMINAÇÃO 17
NÚCLEO IRREGULAR	CRIANÇAS – 0 A 4 ANOS 151 CRIANÇAS	CRECHE/ SIMILAR 0	ARBORIZAÇÃO	MALHA VIÁRIA SEM PAVIMENTAÇÃO 72,91%	SEGURANÇA 0
NÃO	IDOSOS – > 65 ANOS 31 IDOSOS	OUTROS 0	LIXO		FISCALIZ 15
			COLETA REGULAR SIM		MOBILID/ TRANSP PUB/ TRÂNSITO 9
					SAÚDE 2
					EDUCAÇÃO 0
					OUTROS 7

26. BAIRRO VIRGÍNIA

CARACTERIZAÇÃO GERAL

MALHA URBANA PREDOMINANTEMENTE DE QUALIFICAÇÃO URBANA, COM ALGUMAS CARÊNCIAS DE INFRAESTRUTURA. DENSIDADE DEMOGRÁFICA BAIXA COM QUASE 40% DOS DOMICÍLIOS DE VERANEIO. CERCA DE 9% DE CRIANÇAS MENORES E 2% DE IDOSOS. EQUIPAMENTOS DE SAÚDE AMBULATORIAL E DE PRONTO ATENDIMENTO A MENOS DE 1,5KM DE DISTÂNCIA. POSSUI ESCOLA. CRECHE A CERCA DE 1,2KM DE DISTÂNCIA. ÁREA PONTUAL DE INUNDAÇÃO. CARÊNCIA PONTUAL DE ÁGUA. METADE DA MALHA VIÁRIA SEM ESGOTO E MAIORIA SEM ASFALTAMENTO. COLETA DE LIXO REGULAR.

DIAGNÓSTICO PRELIMINAR

PONTOS FORTES

TURISMO

PONTOS DE ATENÇÃO

MANUTENÇÃO DE VIAS

REQUALIFICAÇÃO DE ESPAÇOS PÚBLICOS

GESTÃO DA ORLA

CICLOVIA

PONTOS CRÍTICOS

PONTUAL INUNDAÇÃO

SEGURANÇA

SANEAMENTO

ASFALTAMENTO

AÇÕES DE PLANEJAMENTO

CURTO PRAZO

MANUTENÇÃO DE VIAS

REQUALIFICAÇÃO DE ESPAÇOS PÚBLICOS

MÉDIO PRAZO

GESTÃO DA ORLA

CICLOVIA

LONGO PRAZO

PONTUAL INUNDAÇÃO

SEGURANÇA

SANEAMENTO

ASFALTAMENTO

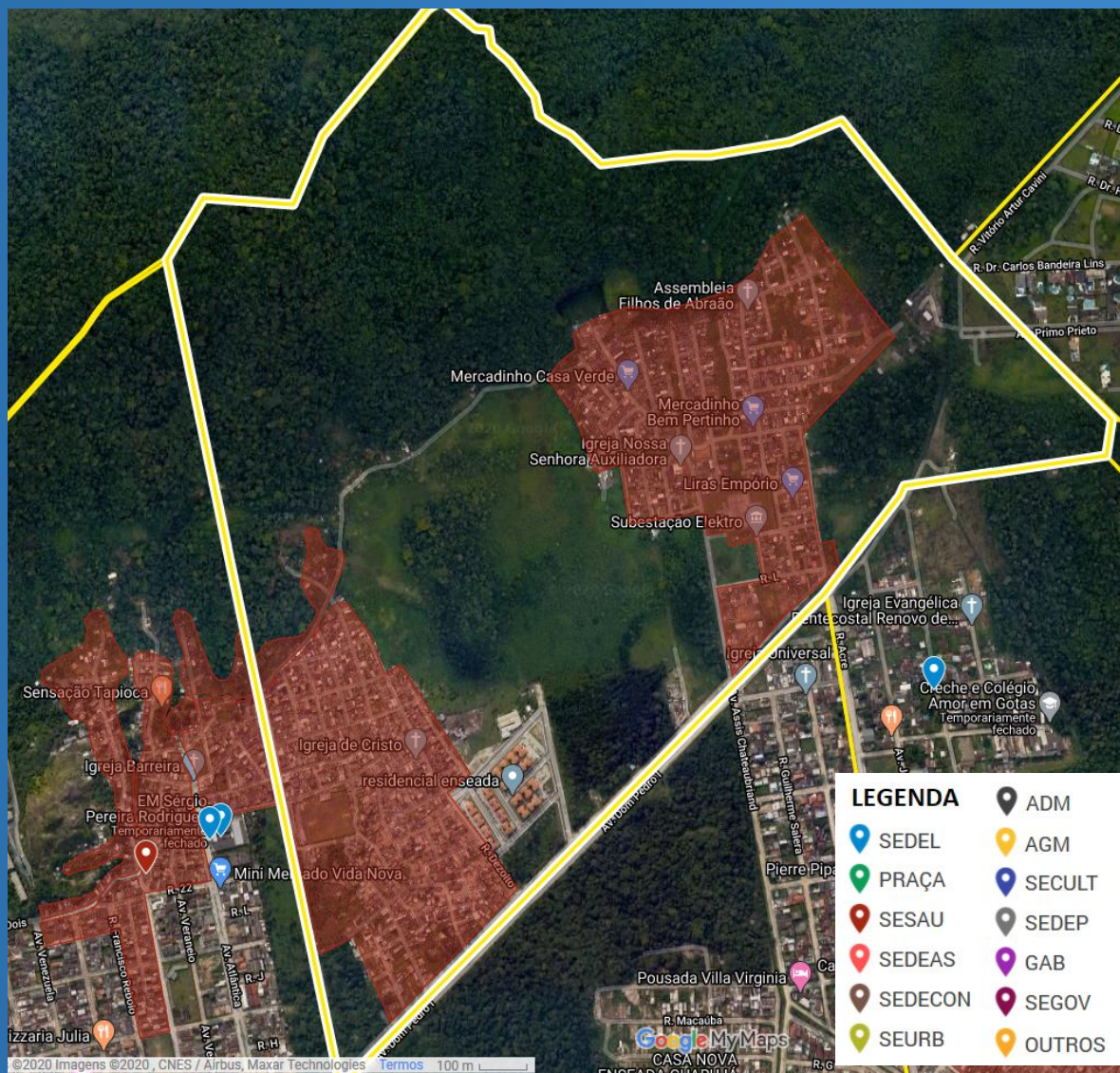
26. BAIRRO VIRGÍNIA

EXECUTADO / EM ANDAMENTO

OBRA/ PROJETO/ CONVÊNIO	STATUS
31 RAMPAS DE ACESSIBILIDADE - Orla da Praia Enseada- DADE	EM EXECUÇÃO
COMPLEMENTAÇÃO SANITÁRIA DAS ORLAS - PRAIA DA ENSEADA (26x duchas) - DADE	EM EXECUÇÃO
REQUALIFICAÇÃO DAS ORLAS MARÍTIMAS - PEREQUÊ, ENSEADA E PITANGUEIRAS - DADE	EXECUTADO
INFRAESTRUTURA URBANA DE DIVERSAS VIAS NO MUNICÍPIO – FINISA - Rua Vereador Aristides Buciano	EXECUTADO

27. BAIRRO PEDREIRA

PEDREIRA / PEDREIRA MATARAZZO



PONTOS DE REFERÊNCIA

ANTIGA PEDREIRA

CAMPO DE FUTEBOL
CANTAGALO

CONJUNTO HABITACIONAL
ENSEADA

27. BAIRRO PEDREIRA

MACRO DADOS

REGIÃO ADM	ÁREA	SAÚDE	ASSIST SOCIAL	DRENAGEM	OUVIDORIA
ADM III - GUARUJÁ	ÁREA TOTAL 1,93 KM²	PRONTO ATENDIMENTO 0	ACOLHIMENTO 0	BACIA HIDROGRÁFICAS DO RIO PEREQUÊ	SANEAMENTO 0
USO DO SOLO	ÁREA OCUPADA 31%	SAÚDE AMBULATORIAL 0	CENTRO REFERENCIA 0	ÁREA DE INUNDAÇÃO 0%	DRENAGEM 0
ZMG ZONA MISTA GUARUJÁ	% OCUPADA EM ÁREA DE RISCO	OUTROS 0	OUTROS 0	SANEAMENTO	INFRA DE VIAS E PASSEIOS 0
NÚCLEO IRREGULAR	POPULACIONAL	EDUCAÇÃO	VERDE	MALHA VIÁRIA SEM REDE DE ÁGUA 96%	ZELAD E LIMP URB 1
CANTA GALO	POPULAÇÃO 4.193 HAB	ESCOLA MUNICIPAL 0	PRAÇAS 0	MALHA VIÁRIA SEM REDE DE ESGOTO 100%	ESPAÇOS PUBL 0
PEDREIRA MATARAZZO	DOMICÍLIOS PART PERM 2.137 DOM	ESCOLA ESTADUAL 0	OUTRAS ÁREAS 0	PAVIMENTAÇÃO	ILUMINAÇÃO 2
	DOMICÍLIOS DESOCUP 15%	CRECHE/ SIMILAR 0	ARBORIZAÇÃO	MALHA VIÁRIA SEM PAVIMENTAÇÃO 80,75%	SEGURANÇA 0
	CRIANÇAS – 0 A 4 ANOS 373 CRIANÇAS	OUTROS 0	LIXO		FISCALIZ 1
	IDOSOS – > 65 ANOS 172 IDOSOS		COLETA REGULAR SIM		MOBILID/ TRANSP PUB/ TRÂNSITO 2
					SAÚDE 0
					EDUCAÇÃO 0
					OUTROS 1

27. BAIRRO PEDREIRA

CARACTERIZAÇÃO GERAL

MALHA URBANA COM PREDOMINÂNCIA DE OCUPAÇÃO IRREGULAR. DENSIDADE DEMOGRÁFICA BAIXA PREDOMINANTEMENTE DE POPULAÇÃO FIXA SENDO CERCA DE 9% CRIANÇAS MENORES E 4% IDOSOS. EQUIPAMENTO DE SAÚDE A CERCA DE 2,5KM DE DISTÂNCIA. ESCOLA E CRECHE A MENOS DE 1KM DE DISTÂNCIA. MAIORIA DA MALHA SEM SANEAMENTO NEM ASFALTAMENTO. POSSUI COLETA DE LIXO REGULAR.

DIAGNÓSTICO PRELIMINAR

PONTOS FORTES

PONTOS DE ATENÇÃO

PONTOS CRÍTICOS

ARBORIZAÇÃO

OCUPAÇÃO IRREGULAR

REQUALIFICAÇÃO DE ESPAÇOS PÚBLICOS

SANEAMENTO

SAÚDE

ASFALTAMENTO

EDUCAÇÃO

ÁREA DE RISCO

URBANIZAÇÃO

CICLOVIA

AÇÕES DE PLANEJAMENTO

CURTO PRAZO

MÉDIO PRAZO

LONGO PRAZO

REQUALIFICAÇÃO DE ESPAÇOS PÚBLICOS

ARBORIZAÇÃO

SAÚDE

CICLOVIA

OCUPAÇÃO IRREGULAR

SANEAMENTO

ASFALTAMENTO

URBANIZAÇÃO

27. BAIRRO PEDREIRA

EXECUTADO / EM ANDAMENTO

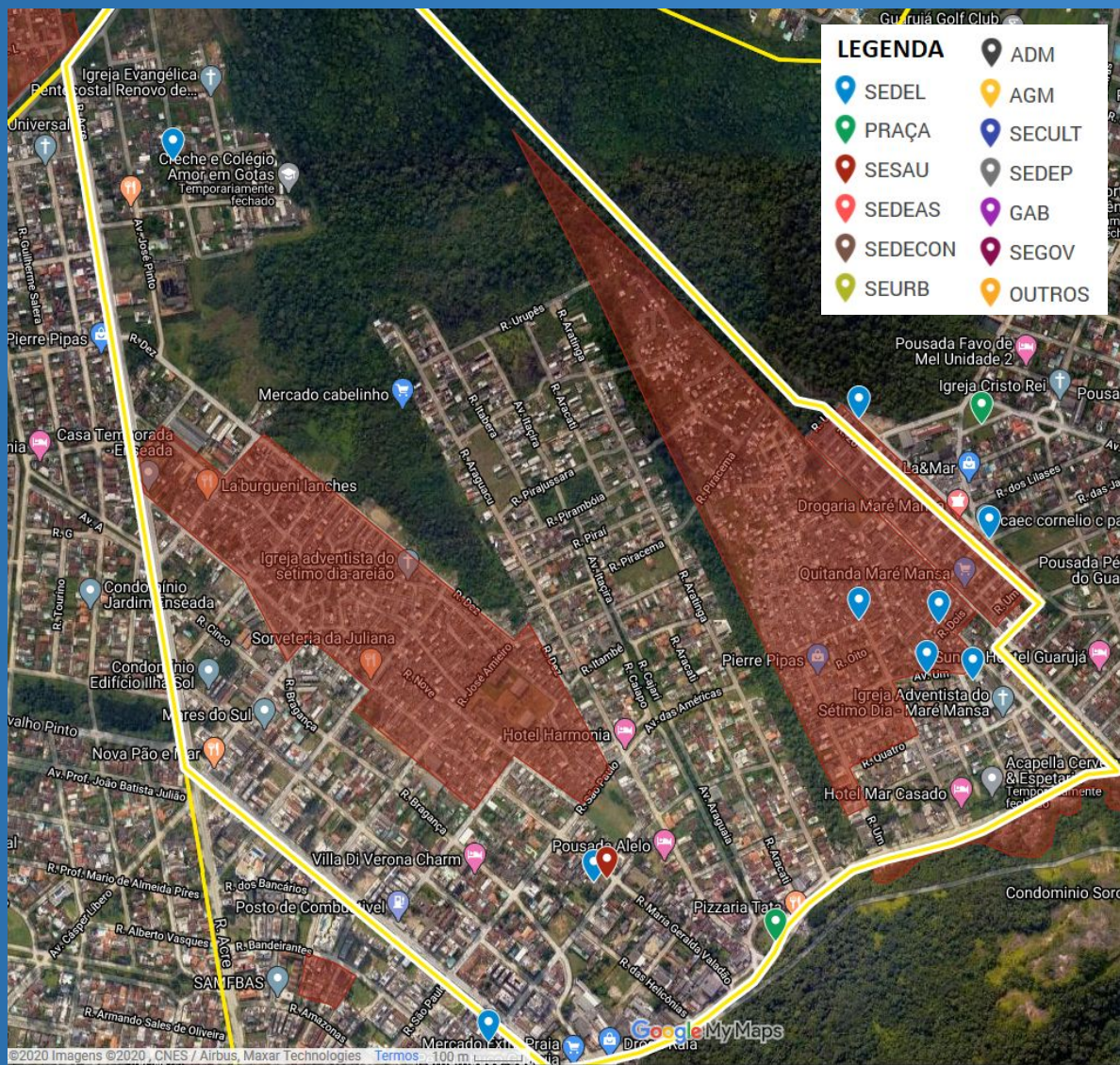
OBRA/ PROJETO/ CONVÊNIO

STATUS

N/C

28. BAIRRO MAR E CÉU

AREIAO / BALNEARIO MAR E CÉU / BALNEÁRIO MAR CASADO / JD ENSEADA / JD MAR E CÉU / MARÉ MANSA / PARQUE ENSEADA / VILA RÃ



EDUCAÇÃO

ESCOLAS MUNICIPAIS

EM ADELAIDE FERNANDES (TÉCNICO)

EM VEREADOR ARY DA SILVA SOUZA

ESCOLAS ESTADUAIS

EE PROFESSOR GALDINO MOREIRA

EE SÃO FRANCISCO DE ASSIS

ESCOLAS CONV. / SUBCONVENIADAS

NEIC RECANTO STELLA MARIS

CRECHE AMOR EM GOTAS

NEIC JITARO ITANO II

NEIC PALAVRA DE VIDA II

NEIC PROF AMARO DE ARAUJO LIMA SOBRINHO

SAÚDE

SAÚDE AMBULATORIAL

USAFA VILA RÃ

PONTOS DE REFERÊNCIA

PRAÇA DAS BANDEIRAS

CAMPO DE FUTEBOL DO BEIRA MAR

28. BAIRRO MAR E CÉU

MACRO DADOS

REGIÃO ADM	ÁREA	SAÚDE	ASSIST SOCIAL	DRENAGEM	OUVIDORIA
ADM III - GUARUJÁ	ÁREA TOTAL 2,57 KM ²	PRONTO ATENDIMENTO 0	ACOLHIMENTO 0	BACIAS HIDROGRÁFICAS DO RIO PEREQUÊ E DA PRAIA DA ENSEADA	SANEAMENTO 11
USO DO SOLO	ÁREA OCUPADA 74%	SAÚDE AMBULATORIAL 1	CENTRO REFERENCIA 0	ÁREA DE INUNDAÇÃO 6%	DRENAGEM 18
ZMG ZONA MISTA GUARUJÁ	% OCUPADA EM ÁREA DE RISCO	OUTROS 0	OUTROS 0	SANEAMENTO	INFRA DE VIAS E PASSEIOS 38
NÚCLEO IRREGULAR	POPULACIONAL	EDUCAÇÃO	VERDE	MALHA VIÁRIA SEM REDE DE ÁGUA 31%	ZELAD E LIMP URB 17
VILA AREIÃO	POPULAÇÃO 11.070 HAB	ESCOLA MUNICIPAL 2	PRAÇAS 1	MALHA VIÁRIA SEM REDE DE ESGOTO 35%	ESPAÇOS PUBL 1
VILA SOSSEGO	DOMICÍLIOS PART PERM 4.838 DOM	ESCOLA ESTADUAL 2	OUTRAS ÁREAS 0	PAVIMENTAÇÃO	ILUMINAÇÃO 19
VILA RÃ	DOMICÍLIOS DESOCUP 4%	CRECHE/ SIMILAR 5	ARBORIZAÇÃO	MALHA VIÁRIA SEM PAVIMENTAÇÃO 50,51%	SEGURANÇA 4
MAR E CÉU	CRIANÇAS – 0 A 4 ANOS 964 CRIANÇAS	OUTROS 0	LIXO		FISCALIZ 23
MARÉ MANSA	IDOSOS – > 65 ANOS 421 IDOSOS		COLETA REGULAR SIM		MOBILID/ TRANSP PUB/ TRÂNSITO 36
					SAÚDE 17
					EDUCAÇÃO 7
					OUTROS 4

28. BAIRRO MAR E CÉU

CARACTERIZAÇÃO GERAL

MALHA URBANA DIVIDIDA ENTRE ÁREA DE QUALIFICAÇÃO URBANA COM ALGUMAS CARÊNCIAS DE INFRAESTRUTURA E OCUPAÇÃO IRREGULAR. DENSIDADE DEMOGRÁFICA MÉDIA COM PREDOMINÂNCIA DE POPULAÇÃO FIXA SENDO CERCA DE 9% CRIANÇAS MENORES E 4% IDOSOS. POSSUI EQUIPAMENTO DE SAÚDE AMBULATORIAL, ESCOLA E CRECHE. ÁREA PONTUAL DE INUNDAÇÃO. MAIS DA METADE DA MALHA VIÁRIA SEM SANEAMENTO E MAIORIA SEM ASFALTAMENTO. POSSUI COLETA DE LIXO REGULAR.

DIAGNÓSTICO PRELIMINAR

PONTOS FORTES

SAÚDE

EDUCAÇÃO

PONTOS DE ATENÇÃO

ARBORIZAÇÃO

REQUALIFICAÇÃO DE ESPAÇOS PÚBLICOS

SEGURANÇA

CICLOVIA

PONTOS CRÍTICOS

OCUPAÇÃO IRREGULAR

SANEAMENTO

ASFALTAMENTO

AÇÕES DE PLANEJAMENTO

CURTO PRAZO

REQUALIFICAÇÃO DE ESPAÇOS PÚBLICOS

MÉDIO PRAZO

ARBORIZAÇÃO

SEGURANÇA

CICLOVIA

LONGO PRAZO

OCUPAÇÃO IRREGULAR

SANEAMENTO

ASFALTAMENTO

28. BAIRRO MAR E CÉU

EXECUTADO / EM ANDAMENTO

OBRA/ PROJETO/ CONVÊNIO

STATUS

INFRAESTRUTURA URBANA DE DIVERSAS VIAS NO MUNICÍPIO – FINISA

- Rua Soldado André Fernandes Junior
- Rua Um
- Rua Araribá
- Rua Oito
- Rua Quatro

EM EXECUÇÃO

29. BAIRRO PENÍNSULA

LOTEAMENTO JOAO BATISTA JULIAO / MORRO DO SOROCOTUBA / TORTUGA



EDUCAÇÃO

ESCOLAS MUNICIPAIS

EM CÔNEGO DOMÊNICO RANGONI

ESCOLAS ESTADUAIS

EM EE IGNÁCIO MIGUEL ESTEFNO

ESPORTE

CAEC PROF. CARLOS CÉSAR FERNANDES GARCIA

PONTOS DE REFERÊNCIA

ORLA DA PRAIA ENSEADA – CANTO DAS TARTARUGAS

MIRANTE DO PENHASCO DAS TARTARUGAS

PRAIA DO ÉDEN

PRAIA DO SOROCOTUBA

CONDOMÍNIO TORTUGAS

PENÍNSULA

SOROCOTUBA

29. BAIRRO PENÍNSULA

MACRO DADOS

REGIÃO ADM	ÁREA	SAÚDE	ASSIST SOCIAL	DRENAGEM	OUVIDORIA
ADM III - GUARUJÁ	ÁREA TOTAL 3,24 KM²	PRONTO ATENDIMENTO 0	ACOLHIMENTO 0	BACIAS HIDROGRÁFICAS DO RIO PEREQUÊ E DA PRAIA DA ENSEADA	SANEAMENTO 2
USO DO SOLO	ÁREA OCUPADA 27%	SAÚDE AMBULATORIAL 0	CENTRO REFERENCIA 0	ÁREA DE INUNDAÇÃO 12%	DRENAGEM 3
ZMG ZONA MISTA GUARUJÁ	% OCUPADA EM ÁREA DE RISCO	OUTROS 0	OUTROS 0	SANEAMENTO	INFRA DE VIAS E PASSEIOS 23
ZMT ZONA MISTA TURÍSTICA	POPULACIONAL	EDUCAÇÃO	VERDE	MALHA VIÁRIA SEM REDE DE ÁGUA 52%	ZELAD E LIMP URB 1
ZEIT ZONA ESPECIAL DE INTERESSE TURÍSTICO	POPULAÇÃO 2.422 HAB	ESCOLA MUNICIPAL 1	PRAÇAS 0	MALHA VIÁRIA SEM REDE DE ESGOTO 25%	ESPAÇOS PUBL 1
ZR ZONA RESIDENCIAL	DOMICÍLIOS PART PERM 4.491 DOM	ESCOLA ESTADUAL 1	OUTRAS ÁREAS 0	PAVIMENTAÇÃO	ILUMINAÇÃO 3
NÚCLEO IRREGULAR	DOMICÍLIOS DESOCUP 83%	CRECHE/ SIMILAR 0	ARBORIZAÇÃO	MALHA VIÁRIA SEM PAVIMENTAÇÃO 18,27%	SEGURANÇA 3
D.E.R.	CRIANÇAS – 0 A 4 ANOS 145 CRIANÇAS	OUTROS 1	LIXO		FISCALIZ 2
MORRO DO BIO	IDOSOS – > 65 ANOS 170 IDOSOS		COLETA REGULAR SIM		MOBILID/ TRANSP PUB/ TRÂNSITO 5
					SAÚDE 2
					EDUCAÇÃO 0
					OUTROS 5

29. BAIRRO PENÍNSULA

CARACTERIZAÇÃO GERAL

MALHA URBANA COM PREDOMINÂNCIA DE OCUPAÇÃO DIRIGIDA EM ÁREAS DE INTERESSE AMBIENTAL JÁ CONSOLIDADAS TENDO TAMBÉM PARTE DE QUALIFICAÇÃO URBANA COM ALGUMAS CARÊNCIAS DE INFRAESTRUTURA E PRESENÇA DE NÚCLEOS DE OCUPAÇÃO IRREGULAR. DENSIDADE DEMOGRÁFICA BAIXA COM CONCENTRAÇÃO DE POPULAÇÃO FIXA NAS OCUPAÇÕES IRREGULARES E MAIS DE 80% DE DOMICÍLIOS DE VERANEIO NAS DEMAIS ÁREAS. CERCA DE 6% DE CRIANÇAS MENORES E 7% DE IDOSOS. EQUIPAMENTO DE SAÚDE AMBULATORIAL A MENOS DE 1KM DE DISTÂNCIA. POSSUI ESCOLA. CRECHE A MENOS DE 1,5KM DE DISTÂNCIA. ÁREA PONTUAL DE INUNDAÇÃO. MAIOR PARTE DA MALHA VIÁRIA SEM SANEAMENTO COMPLETO E METADE SEM ASFALTAMENTO. POSSUI COLETA DE LIXO REGULAR.

DIAGNÓSTICO PRELIMINAR

PONTOS FORTES

TURISMO

EDUCAÇÃO

PONTOS DE ATENÇÃO

REQUALIFICAÇÃO DE ESPAÇOS PÚBLICOS

GESTÃO DA ORLA

CICLOVIA

MANUTENÇÃO DE VIAS

PONTOS CRÍTICOS

OCUPAÇÃO IRREGULAR

SANEAMENTO

PAVIMENTAÇÃO

SEGURANÇA

AÇÕES DE PLANEJAMENTO

CURTO PRAZO

REQUALIFICAÇÃO DE ESPAÇOS PÚBLICOS

MANUTENÇÃO DE VIAS

MÉDIO PRAZO

SEGURANÇA

GESTÃO DA ORLA

CICLOVIA

LONGO PRAZO

OCUPAÇÃO IRREGULAR

SANEAMENTO

PAVIMENTAÇÃO

29. BAIRRO PENÍNSULA

EXECUTADO / EM ANDAMENTO

OBRA/ PROJETO/ CONVÊNIO	STATUS
31 RAMPAS DE ACESSIBILIDADE - (Orla da Enseada) DADE	EM EXECUÇÃO
COMPLEMENTAÇÃO SANITÁRIA DAS ORLAS - PRAIA DA ENSEADA (26 duchas) - DADE	EM EXECUÇÃO
REQUALIFICAÇÃO DAS ORLAS MARÍTIMAS - PEREQUÊ, ENSEADA E PITANGUEIRAS - DADE	EXECUTADO
INFRAESTRUTURA NA RUA BANDEIRANTES - SECRET DE DESENV REGIONAL	EM EXECUÇÃO
INFRAESTRUTURA DE VIAS DE ACESSO À PRAIA – DADE -Rua José Inácio Corrêa -Rua Pará -Rua Bandeirantes -Av. Um -Rua Bragança -Rua Nelson Jorge -Rua Polvo -Rua Lagosta -Rua Robalo -Rua Golfinho -Rua Baleia -Rua Cinco -Rua Lourival Rodrigues -Estrada de Pernambuco	EXECUTADO

29. BAIRRO PENÍNSULA

EXECUTADO / EM ANDAMENTO

OBRA/ PROJETO/ CONVÊNIO

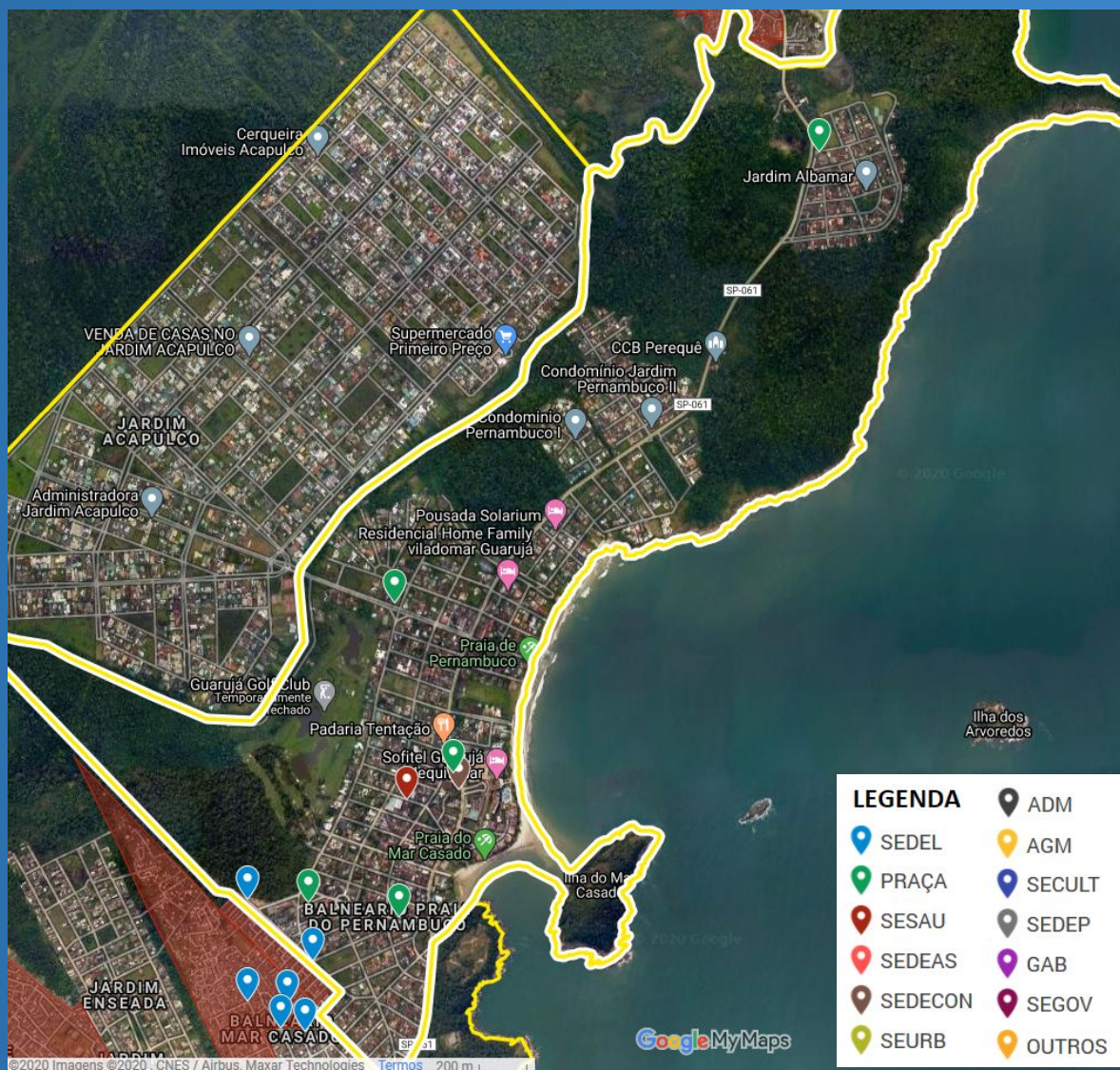
STATUS

INFR URBANA EM DIVERSAS VIAS NO MUNICÍPIO – FINISA
- Av. Miguel Estefano

EXECUTADO

30. BAIRRO PERNAMBUCO

BALNEÁRIO PRAIA PERNAMBUCO



EDUCAÇÃO

ESCOLAS ESTADUAIS

EE PROFESSOR LUCAS
NOGUEIRA GARCEZ

ESCOLAS CONV / SUBCONVENIADAS

NEIC BENEDITO LELLIS

ESPORTE

CAEC CORNÉLIO CONCEIÇÃO
PACHECO

SAÚDE

SAÚDE AMBULATORIAL

UBS PERNAMBUCO

OUTROS EQUIPAMENTOS

2ª CIA PM

PONTOS DE REFERÊNCIA

ORLA DA PRAIA PERNAMBUCO
E MAR CASADO

CENTRO ESPORTIVO DON
DOMÊNICO

SHOPPING JEQUITI

GUARUJÁ GOLF CLUB

COND PERNAMBUCO I

COND PERNAMBUCO II

ALBAMAR

30. BAIRRO PERNAMBUCO

MACRO DADOS

REGIÃO ADM	ÁREA	SAÚDE	ASSIST SOCIAL	DRENAGEM	OUVIDORIA
ADM III - GUARUJÁ	ÁREA TOTAL 5,56 KM ²	PRONTO ATENDIMENTO 0	ACOLHIMENTO 0	BACIA HIDROGRÁFICA DO RIO PEREQUÊ	SANEAMENTO 6
USO DO SOLO	ÁREA OCUPADA 27%	SAÚDE AMBULATORIAL 1	CENTRO REFERENCIA 0	ÁREA DE INUNDAÇÃO 6%	DRENAGEM 23
ZMG ZONA MISTA GUARUJÁ	% OCUPADA EM ÁREA DE RISCO	OUTROS 0	OUTROS 0	SANEAMENTO	INFRA DE VIAS E PASSEIOS 26
ZMT ZONA MISTA TURÍSTICA	POPULACIONAL	EDUCAÇÃO	VERDE	MALHA VIÁRIA SEM REDE DE ÁGUA 6%	ZELAD E LIMP URB 62
ZEIT ZONA ESPECIAL DE INTERESSE TURÍSTICO	POPULAÇÃO 3.343 HAB	ESCOLA MUNICIPAL 0	PRAÇAS 5	MALHA VIÁRIA SEM REDE DE ESGOTO 41%	ESPAÇOS PUBL 2
ZR ZONA RESIDENCIAL	DOMICÍLIOS PART PERM 2.505 DOM	ESCOLA ESTADUAL 1	OUTRAS ÁREAS 0	PAVIMENTAÇÃO	ILUMINAÇÃO 14
NÚCLEO IRREGULAR	DOMICÍLIOS DESOCUP 57%	CRECHE/ SIMILAR 1	ARBORIZAÇÃO	MALHA VIÁRIA SEM PAVIMENTAÇÃO 44,8%	SEGURANÇA 1
MARÉ MANSA	CRIANÇAS – 0 A 4 ANOS 191 CRIANÇAS	OUTROS 1	LIXO		FISCALIZ 20
	IDOSOS – > 65 ANOS 234 IDOSOS		COLETA REGULAR SIM		MOBILID/ TRANSP PUB/ TRÂNSITO 11
					SAÚDE 6
					EDUCAÇÃO 0
					OUTROS 8

30. BAIRRO PERNAMBUCO

CARACTERIZAÇÃO GERAL

MALHA URBANA DIVIDIDA ENTRE ÁREAS DE QUALIFICAÇÃO URBANA COM ALGUMAS PENDÊNCIAS DE INFRAESTRUTURA, ÁREAS DE DESENVOLVIMENTO COMPATÍVEL EM ÁREAS DE INTERESSE AMBIENTAL E OCUPAÇÃO DIRIGIDA. DENSIDADE DEMOGRÁFICA BAIXA COM MAIS DA METADE DOS DOMICÍLIOS DE VERANEIO. POSSUI EQUIPAMENTO DE SAÚDE AMBULATORIAL, ESCOLA E CRECHE. ÁREA PONTUAL DE INUNDAÇÃO. CARÊNCIA PONTUAL DE ÁGUA. QUASE METADE DA MALHA VIÁRIA DE ESGOTO E MAIS DA METADE SEM ASFALTAMENTO. POSSUI COLETA DE LIXO REGULAR.

DIAGNÓSTICO PRELIMINAR

PONTOS FORTES

TURISMO

EDUCAÇÃO

SAÚDE

PONTOS DE ATENÇÃO

REQUALIFICAÇÃO DE ESPAÇOS PÚBLICOS

MANUTENÇÃO DE VIAS

CICLOVIA

PONTOS CRÍTICOS

SANEAMENTO

PAVIMENTAÇÃO

SEGURANÇA

GESTÃO DA ORLA

DRENAGEM

AÇÕES DE PLANEJAMENTO

CURTO PRAZO

REQUALIFICAÇÃO DE ESPAÇOS PÚBLICOS

MANUTENÇÃO DE VIAS

MÉDIO PRAZO

CICLOVIA

LONGO PRAZO

SANEAMENTO

PAVIMENTAÇÃO

SEGURANÇA

GESTÃO DA ORLA

DRENAGEM

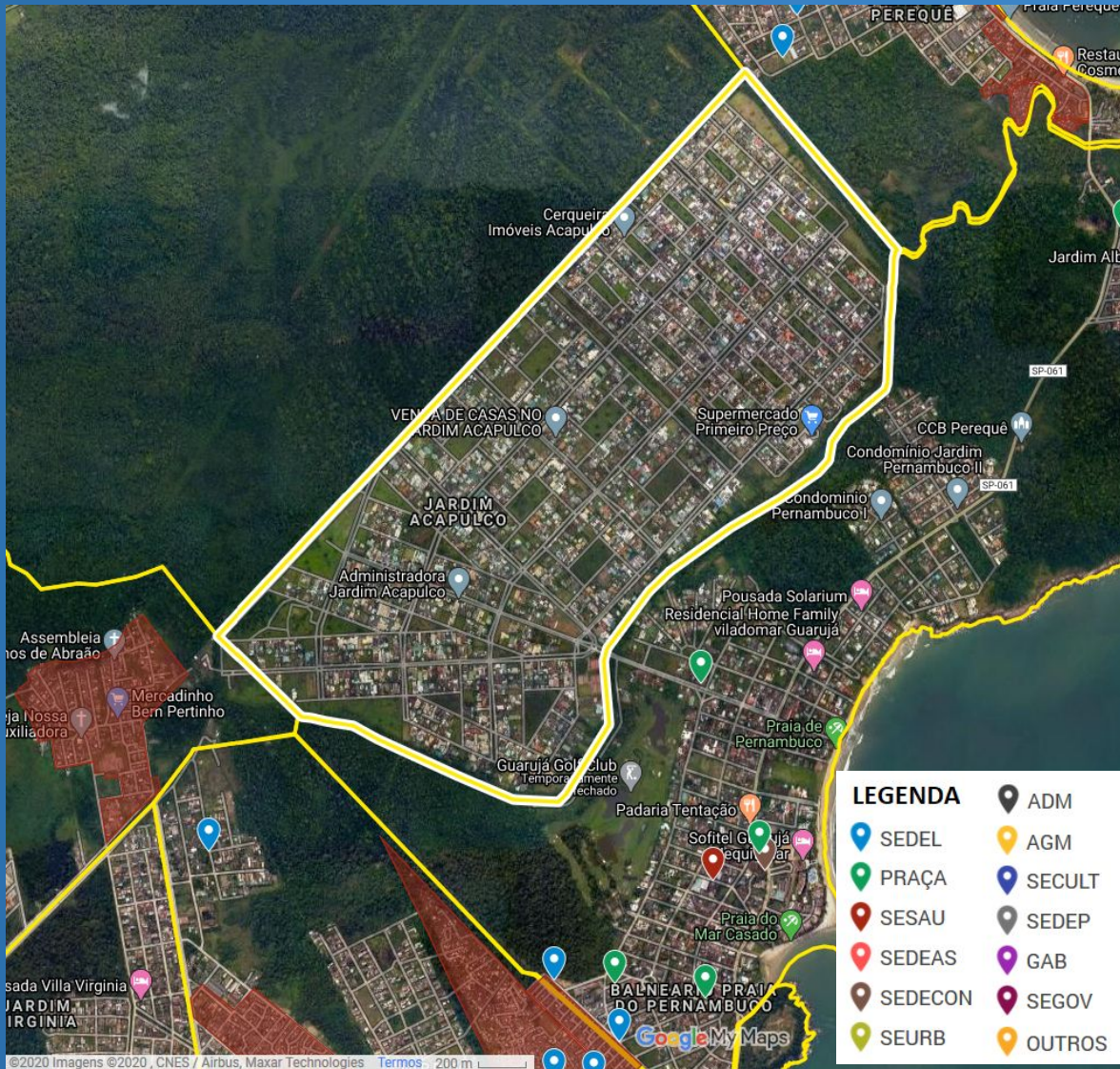
30. BAIRRO PERNAMBUCO

EXECUTADO / EM ANDAMENTO

OBRA/ PROJETO/ CONVÊNIO	STATUS
COMPLEMENTAÇÃO SANITÁRIA DAS ORLAS – (2x banheiros) PRAIA DO PERNAMBUCO - DADE	EM EXECUÇÃO
REURBANIZAÇÃO DA AV. MARJORY DA SILVA PRADO - DADE	EXECUTADO

31. BAIRRO ACAPULCO

JARDIM ACAPULCO



PONTOS DE REFERÊNCIA

SOCIEDADE AMIGOS DO
JARDIM ACAPULCO

31. BAIRRO ACAPULCO

MACRO DADOS

REGIÃO ADM	ÁREA	SAÚDE	ASSIST SOCIAL	DRENAGEM	OUVIDORIA
ADM III - GUARUJÁ	ÁREA TOTAL 3,48 KM ²	PRONTO ATENDIMENTO 0	ACOLHIMENTO 0	BACIA HIDROGRÁFICA DO RIO PEREQUÊ	SANEAMENTO 0
USO DO SOLO	ÁREA OCUPADA 86%	SAÚDE AMBULATORIAL 0	CENTRO REFERENCIA 0	ÁREA DE INUNDAÇÃO 20%	DRENAGEM 0
ZMT ZONA MISTA TURÍSTICA	% OCUPADA EM ÁREA DE RISCO	OUTROS 0	OUTROS 0	SANEAMENTO	INFRA DE VIAS E PASSEIOS 0
ZR ZONA RESIDENCIAL	POPULACIONAL	EDUCAÇÃO	VERDE	MALHA VIÁRIA SEM REDE DE ÁGUA 1%	ZELAD E LIMP URB 1
NÚCLEO IRREGULAR	POPULAÇÃO 1.350 HAB	ESCOLA MUNICIPAL 0	PRAÇAS 0	MALHA VIÁRIA SEM REDE DE ESGOTO 100%	ESPAÇOS PUBL 0
NÃO	DOMICÍLIOS PART PERM 1.871 DOM	ESCOLA ESTADUAL 0	OUTRAS ÁREAS 0	PAVIMENTAÇÃO	ILUMINAÇÃO 0
	DOMICÍLIOS DESOCUP 75%	CRECHE/ SIMILAR 0	ARBORIZAÇÃO	MALHA VIÁRIA SEM PAVIMENTAÇÃO 0%	SEGURANÇA 0
	CRIANÇAS – 0 A 4 ANOS 85 CRIANÇAS	OUTROS 0	LIXO		FISCALIZ 5
	IDOSOS – > 65 ANOS 54 IDOSOS		COLETA REGULAR SIM		MOBILID/ TRANSP PUB/ TRÂNSITO 0
					SAÚDE 0
					EDUCAÇÃO 0
					OUTROS 0

31. BAIRRO ACAPULCO

CARACTERIZAÇÃO GERAL

ÁREA DE QUALIFICAÇÃO URBANA COM ALGUMAS PENDÊNCIAS DE INFRAESTRUTURA. LOTEAMENTO COM CARACTERÍSTICAS DE CONDOMÍNIO FECHADO. DENSIDADE DEMOGRÁFICA BAIXA COM MAIORIA DE DOMICÍLIOS DE VERANEIO. CERCA DE 6% DE CRIANÇAS MENORES E 4% IDOSOS. EQUIPAMENTO DE SAÚDE AMBULATORIAL A CERCA DE 1,6KM. ESCOLA E CRECHE A MENOS DE 2KM DE DISTÂNCIA. ÁREA PONTUAL DE INUNDAÇÃO. CARÊNCIA DE ESGOTO. POSSUI COLETA DE LIXO REGULAR.

DIAGNÓSTICO PRELIMINAR

PONTOS FORTES

PONTOS DE ATENÇÃO

PONTOS CRÍTICOS

SEGURANÇA

PONTUAL INUNDAÇÃO

SANEAMENTO

AÇÕES DE PLANEJAMENTO

CURTO PRAZO

MÉDIO PRAZO

LONGO PRAZO

PONTUAL INUNDAÇÃO

SANEAMENTO

31. BAIRRO ACAPULCO

EXECUTADO / EM ANDAMENTO

OBRA/ PROJETO/ CONVÊNIO

STATUS

N/C

32. BAIRRO PEREQUÊ

BALNEÁRIO PRAIA DO PEREQUÊ / JARDIM UMUARAMA



EDUCAÇÃO	SAÚDE	PONTOS DE REFERÊNCIA
ESCOLAS ESTADUAIS	SAÚDE AMBULATORIAL	PRAIA DO PEREQUÊ
EE PASTOR JACONIAS LEITE DA SILVA	UBS PEREQUÊ	PIER DA PRAIA DO PEREQUÊ
ESCOLAS MUNICIPAIS	PRONTO ATENDIMENTO	PARQUE ECOLÓGICO CHICO MENDES
EM BENEDICTA BLAC GONZALEZ	UPA PEREQUÊ - ANIBAL ARDEN DOS REIS	CAMPOS DE FUTEBOL DO PEREQUÊ
EM PROFª. MARIA EUNICE DA CRUZ	OUTROS EQUIPAMENTOS	RIO DO PEIXE
EM MARIO CERQUEIRA LEITE FILHO	EXTENSÃO CRAS ENSEADA – POLO PEREQUÊ	
NEIM SUELY MARIA DA SILVA KIDA	CENTRO DE APOIO PEREQUÊ	
ESCOLAS CONV / SUBCONVENIADAS		
NEIC JITARO ITANO I		

32. BAIRRO PEREQUÊ

MACRO DADOS

REGIÃO ADM	ÁREA	SAÚDE	ASSIST SOCIAL	DRENAGEM	OUVIDORIA
ADM III - GUARUJÁ	ÁREA TOTAL 3,77 KM²	PRONTO ATENDIMENTO 1	ACOLHIMENTO 0	BACIA HIDROGRÁFICA DO RIO PEREQUÊ	SANEAMENTO 3
USO DO SOLO	ÁREA OCUPADA 34%	SAÚDE AMBULATORIAL 1	CENTRO REFERENCIA 0	ÁREA DE INUNDAÇÃO 25%	DRENAGEM 2
ZMT ZONA MISTA TURÍSTICA	% OCUPADA EM ÁREA DE RISCO	OUTROS 0	OUTROS 0	SANEAMENTO	INFRA DE VIAS E PASSEIOS 6
ZR ZONA RESIDENCIAL	POPULACIONAL	EDUCAÇÃO	VERDE	MALHA VIÁRIA SEM REDE DE ÁGUA 24%	ZELAD E LIMP URB 7
ZEIT ZONA ESPECIAL DE INTERESSE TURÍSTICO	POPULAÇÃO 9.429 HAB	ESCOLA MUNICIPAL 4	PRAÇAS 1	MALHA VIÁRIA SEM REDE DE ESGOTO 89%	ESPAÇOS PUBL 6
ZMG ZONA MISTA GUARUJÁ	DOMICÍLIOS PART PERM 3.022 DOM	ESCOLA ESTADUAL 1	OUTRAS ÁREAS 0	PAVIMENTAÇÃO	ILUMINAÇÃO 3
NÚCLEO IRREGULAR	DOMICÍLIOS DESOCUPADOS 12%	CRECHE/ SIMILAR 1	ARBORIZAÇÃO	MALHA VIÁRIA SEM PAVIMENTAÇÃO 77,59%	SEGURANÇA 0
CHICO MENDES	CRIANÇAS – 0 A 4 ANOS 801 CRIANÇAS	OUTROS 0	LIXO		FISCALIZ 9
PEREQUÊ			COLETA REGULAR SIM		MOBILID/ TRANSP PUB/ TRÂNSITO 5
PRAIA DO PEREQUÊ	IDOSOS – > 65 ANOS 339 IDOSOS				SAÚDE 7
					EDUCAÇÃO 3
					OUTROS 0

32. BAIRRO PEREQUÊ

CARACTERIZAÇÃO GERAL

MALHA URBANA PREDOMINANTEMENTE DE OCUPAÇÃO IRREGULAR, SENDO NÚCLEO DE ORIGEM CAIÇARA. DENSIDADE DEMOGRÁFICA MÉDIA-ALTA COM PREDOMINÂNCIA DE POPULAÇÃO FIXA SENDO 8% DE CRIANÇAS MENORES E 4% IDOSOS. POSSUI EQUIPAMENTOS DE SAÚDE AMBULATORIAL E DE PRONTO ATENDIMENTO, ESCOLAS E CRECHE. 25% DE ÁREA DE INUNDAÇÃO. MAIOR PARTE DA MALHA VIÁRIA SEM ESGOTO E ASFALTAMENTO. POSSUI COLETA REGULAR DE LIXO.

DIAGNÓSTICO PRELIMINAR

PONTOS FORTES

TURISMO

EDUCAÇÃO

SAÚDE

PESCA

PONTOS DE ATENÇÃO

REQUALIFICAÇÃO DE ESPAÇOS PÚBLICOS

MANUTENÇÃO DE VIAS

GESTÃO DA ORLA

ILUMINAÇÃO

TRANSPORTE

CICLOVIA

PONTOS CRÍTICOS

SANEAMENTO

PAVIMENTAÇÃO

INUNDAÇÃO

PIER PEREQUÊ

AÇÕES DE PLANEJAMENTO

CURTO PRAZO

REQUALIFICAÇÃO DE ESPAÇOS PÚBLICOS

MANUTENÇÃO DE VIAS

GESTÃO DA ORLA

PIER PEREQUÊ - SEGURANÇA

MÉDIO PRAZO

INUNDAÇÃO

SANEAMENTO

CICLOVIA

LONGO PRAZO

PAVIMENTAÇÃO

DRENAGEM

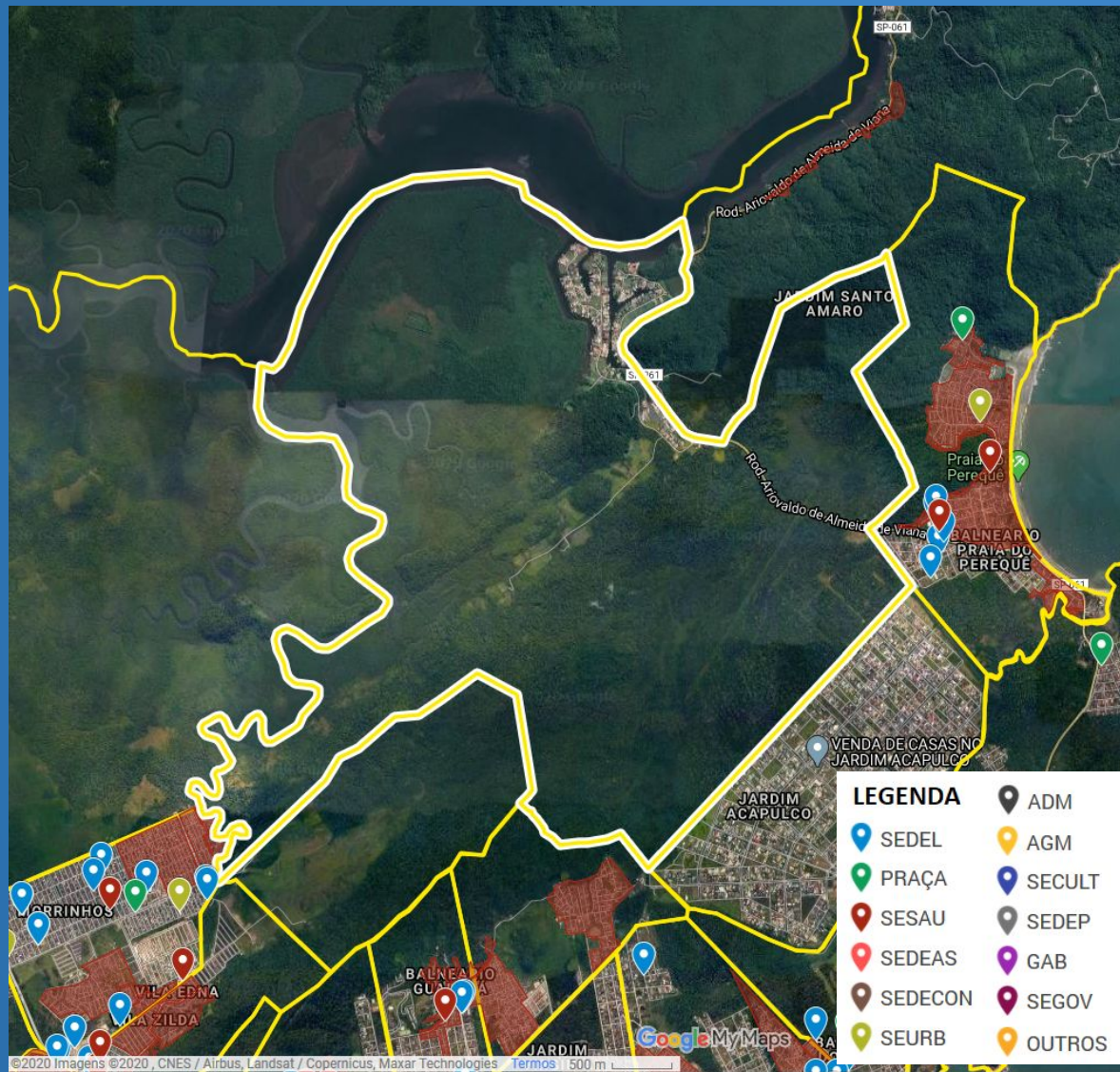
32. BAIRRO PEREQUÊ

EXECUTADO / EM ANDAMENTO

OBRA/ PROJETO/ CONVÊNIO	STATUS
COMPLEMENTAÇÃO SANITÁRIA DAS ORLAS – (2x banheiros) PRAIA DA PEREQUÊ - DADE	EM EXECUÇÃO
REQUALIFICAÇÃO DAS ORLAS MARÍTIMAS - PEREQUÊ, ENSEADA E PITANGUEIRAS - DADE	EXECUTADO
QUADRA CERQUEIRA LEITE - MIN DO ESPORTE	EM EXECUÇÃO
ACADEMIAS AO AR LIVRE - IMPOSITIVA	EXECUTADO
REFORMA E ADEQUAÇÃO DO UPA DO PEREQUE - TESOURO	EXECUTADO
BASE – CAMPO DE GRAMADO SINTETICO – DOAÇÃO DE KIT	EXECUTADO
INFR URBANA EM DIVERSAS RUAS DO MUNICÍPIO – FINISA - Av. Rio Solimões	EM EXECUÇÃO

33. BAIRRO SANTO AMARO

SANTO AMARO



PONTOS DE REFERÊNCIA

CANAL DE BERTIOGA

MARINA GUARUJÁ

COND MARINA

33. BAIRRO SANTO AMARO

MACRO DADOS

REGIÃO ADM	ÁREA	SAÚDE	ASSIST SOCIAL	DRENAGEM	OUVIDORIA
ADM III - GUARUJÁ	ÁREA TOTAL 17,73 KM ²	PRONTO ATENDIMENTO 0	ACOLHIMENTO 0	BACIAS HIDROGRÁFICAS DO RIO PEREQUÊ E DO RIO CRUMAÚ	SANEAMENTO 0
USO DO SOLO	ÁREA OCUPADA 3%	SAÚDE AMBULATORIAL 0	CENTRO REFERENCIA 0	ÁREA DE INUNDAÇÃO 1%	DRENAGEM 0
ZMT ZONA MISTA TURÍSTICA	% OCUPADA EM ÁREA DE RISCO	OUTROS 0	OUTROS 0	SANEAMENTO	INFRA DE VIAS E PASSEIOS 1
ZR ZONA RESIDENCIAL	POPULACIONAL	EDUCAÇÃO	VERDE	MALHA VIÁRIA SEM REDE DE ÁGUA 100%	ZELAD E LIMP URB 0
ZEIP ZONA ESPECIAL DE INTERESSE PÚBLICO	POPULAÇÃO 5 HAB	ESCOLA MUNICIPAL 0	PRAÇAS 0	MALHA VIÁRIA SEM REDE DE ESGOTO 100%	ESPAÇOS PUBL 0
ZMG ZONA MISTA GUARUJÁ	DOMICÍLIOS PART PERM 3 DOM	ESCOLA ESTADUAL 0	OUTRAS ÁREAS 0	PAVIMENTAÇÃO	ILUMINAÇÃO 0
NÚCLEO IRREGULAR	DOMICÍLIOS DESOCUP 0%	CRECHE/ SIMILAR 0	ARBORIZAÇÃO	MALHA VIÁRIA SEM PAVIMENTAÇÃO 19,22%	SEGURANÇA 0
NÃO	CRIANÇAS – 0 A 4 ANOS 0 CRIANÇAS	OUTROS 0	LIXO		FISCALIZ 0
	IDOSOS – > 65 ANOS 0 IDOSOS		COLETA REGULAR SIM (CONJUNTO GUARARU)		MOBILID/ TRANSP PUB/ TRÂNSITO 0
					SAÚDE 0
					EDUCAÇÃO 0
					OUTROS 0

33. BAIRRO SANTO AMARO

CARACTERIZAÇÃO GERAL

ÁREA PREDOMINANTEMENTE DE PROTEÇÃO AMBIENTAL COM OCUPAÇÃO PONTUAL CARACTERIZADA POR CONDOMÍNIO FECHADO. REGISTRO DE 5 HABITANTES. EQUIPAMENTO DE SAÚDE, ESCOLA E CRECHE ENTRE 2,5 E 3KM DE DISTÂNCIA. NAS ÁREAS GRAFADAS COMO ZONAS RESIDENCIAL E MISTA DE GUARUJÁ CONSTA PREVISÃO PARA LOTEAMENTOS. CONSTA COLETA DE LIXO REGULAR.

DIAGNÓSTICO PRELIMINAR

PONTOS FORTES

PONTOS DE ATENÇÃO

PONTOS CRÍTICOS

MEIO AMBIENTE

INVASÕES

POTENCIAL EXPANSÃO
URBANA

AÇÕES DE PLANEJAMENTO

CURTO PRAZO

MÉDIO PRAZO

LONGO PRAZO

MONITORAMENTO INVASÕES

EXPANSÃO URBANA

33. BAIRRO SANTO AMARO

EXECUTADO / EM ANDAMENTO

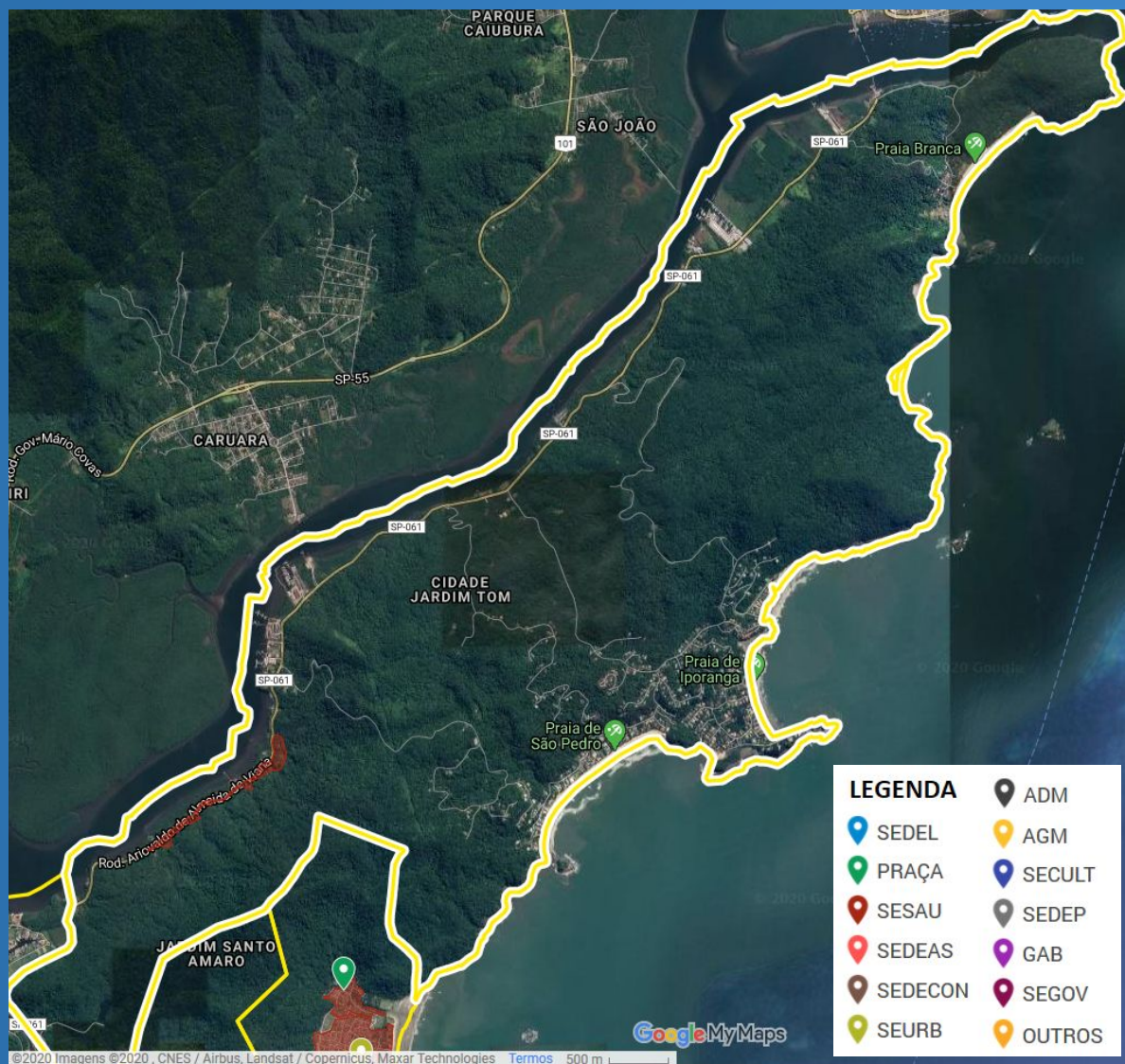
OBRA/ PROJETO/ CONVÊNIO

STATUS

N/C

34. BAIRRO GUARARÚ

GUARARÚ / PRAINHA BRANCA



EDUCAÇÃO

ESCOLAS ESTADUAIS

EE BAIRRO BOM JARDIM

EE PRAINHA BRANCA

PONTOS DE REFERÊNCIA

FORTE SÃO LUIZ OU
FORTALEZA DE SÃO FELIPE

ARMAÇÃO DAS BALEIAS

RUÍNAS DO GUAIBÊ

CANAL DE BERTIOGA

PARQUE SERRA DO GUARARU

BALSA GUARUJÁ - BERTIOGA

BALSA GUARUJÁ - BERTIOGA

PRAINHA BRANCA

PRAIA DE IPORANGA

PRAIA DE SÃO PEDRO

TIJUCOPAVA

SÍTIO SÃO PEDRO

IPORANGA

34. BAIRRO GUARARÚ

MACRO DADOS

REGIÃO ADM	ÁREA	SAÚDE	ASSIST SOCIAL	DRENAGEM	OUVIDORIA
ADM III - GUARUJÁ	ÁREA TOTAL 23,24 KM²	PRONTO ATENDIMENTO 0	ACOLHIMENTO 0	BACIA HIDROGRÁFICA DO CANAL DE BERTIOGA	SANEAMENTO 0
USO DO SOLO	ÁREA OCUPADA 3%	SAÚDE AMBULATORIAL 0	CENTRO REFERENCIA 0	ÁREA DE INUNDAÇÃO 0%	DRENAGEM 0
ZMT ZONA MISTA TURÍSTICA	% OCUPADA EM ÁREA DE RISCO	OUTROS 0	OUTROS 0	SANEAMENTO	INFRA DE VIAS E PASSEIOS 0
ZR ZONA RESIDENCIAL	POPULACIONAL	EDUCAÇÃO	VERDE	MALHA VIÁRIA SEM REDE DE ÁGUA N/A	ZELAD E LIMP URB 1
ZEIPAT ZONA ESPECIAL DE INTERESSE DO PATRIMÔNIO	POPULAÇÃO 3.121 HAB	ESCOLA MUNICIPAL 0	PRAÇAS 0	MALHA VIÁRIA SEM REDE DE ESGOTO N/A	ESPAÇOS PUBL 0
ZEIT ZONA ESPECIAL DE INTERESSE TURÍSTICO	DOMICÍLIOS PART PERM 2.297 DOM	ESCOLA ESTADUAL 2	OUTRAS ÁREAS 0	PAVIMENTAÇÃO	ILUMINAÇÃO 3
NÚCLEO IRREGULAR	DOMICÍLIOS DESOCUP 59%	CRECHE/ SIMILAR 0	ARBORIZAÇÃO	MALHA VIÁRIA SEM PAVIMENTAÇÃO 0%	SEGURANÇA 0
SÍTIO CACHOEIRA	CRIANÇAS – 0 A 4 ANOS 209 CRIANÇAS	OUTROS 0	LIXO		FISCALIZ 1
COMUNIDADE PRAINHA BRANCA	IDOSOS – > 65 ANOS 181 IDOSOS		COLETA REGULAR SIM		MOBILID/ TRANSP PUB/ TRÂNSITO 1
					SAÚDE 1
					EDUCAÇÃO 0
					OUTROS 0

34. BAIRRO GUARARÚ

CARACTERIZAÇÃO GERAL

COM PREDOMINÂNCIA DE ÁREA DE PROT AMBIENTAL, A OCUPAÇÃO DO BAIRRO SE DIVIDE ENTRE MARINAS, RESTAURANTES E OCUPAÇÕES IRREGULARES PONTUAIS LINEARES À ESTRADA E OCUPAÇÃO NA PTA DA PRAIA BRANCA (DE ORIGEM CAIÇARA). OCUPAÇÕES DIRIGIDAS CARACTERIZADAS COMO CONDOMÍNIOS FECHADOS NOS MORROS. DENSID DEMOGRÁFICA BAIXA, CONCENTRANDO POPULAÇÃO FIXA NAS OCUPAÇÕES IRREGULARES E COM MAIORIA DE DOMICÍLIOS DE VERANEIO NOS LOTEAMENTOS DOS MORROS. CERCA DE 7% DE CRIANÇAS MENORES E 6% IDOSOS. EQUIPTO DE SAÚDE AMBULATORIAL E CERCA DE 4KM DE DISTÂNCIA E ESCOLA E CRECHE A CERCA DE 5KM DE DISTÂNCIA. MALHA VIÁRIA COM MAIORIA SEM SANEAMENTO E METADE SEM PAVIMENTAÇÃO. POSSUI COLETA REGULAR DE LIXO.

DIAGNÓSTICO PRELIMINAR

PONTOS FORTES

TURISMO

MEIO AMBIENTE

PATRIMÔNIO HISTÓRICO

PESCA

CULTURA CAIÇARA

PONTOS DE ATENÇÃO

SAÚDE

EDUCAÇÃO

PAVIMENTAÇÃO

TRANSPORTE

CICLOVIA

PONTOS CRÍTICOS

SANEAMENTO

ACESSO

OCUPAÇÃO IRREGULAR

AÇÕES DE PLANEJAMENTO

CURTO PRAZO

ACESSO

MÉDIO PRAZO

SAÚDE

EDUCAÇÃO

TRANSPORTE

CICLOVIA

LONGO PRAZO

SANEAMENTO

OCUPAÇÃO IRREGULAR

PAVIMENTAÇÃO

34. BAIRRO GUARARÚ

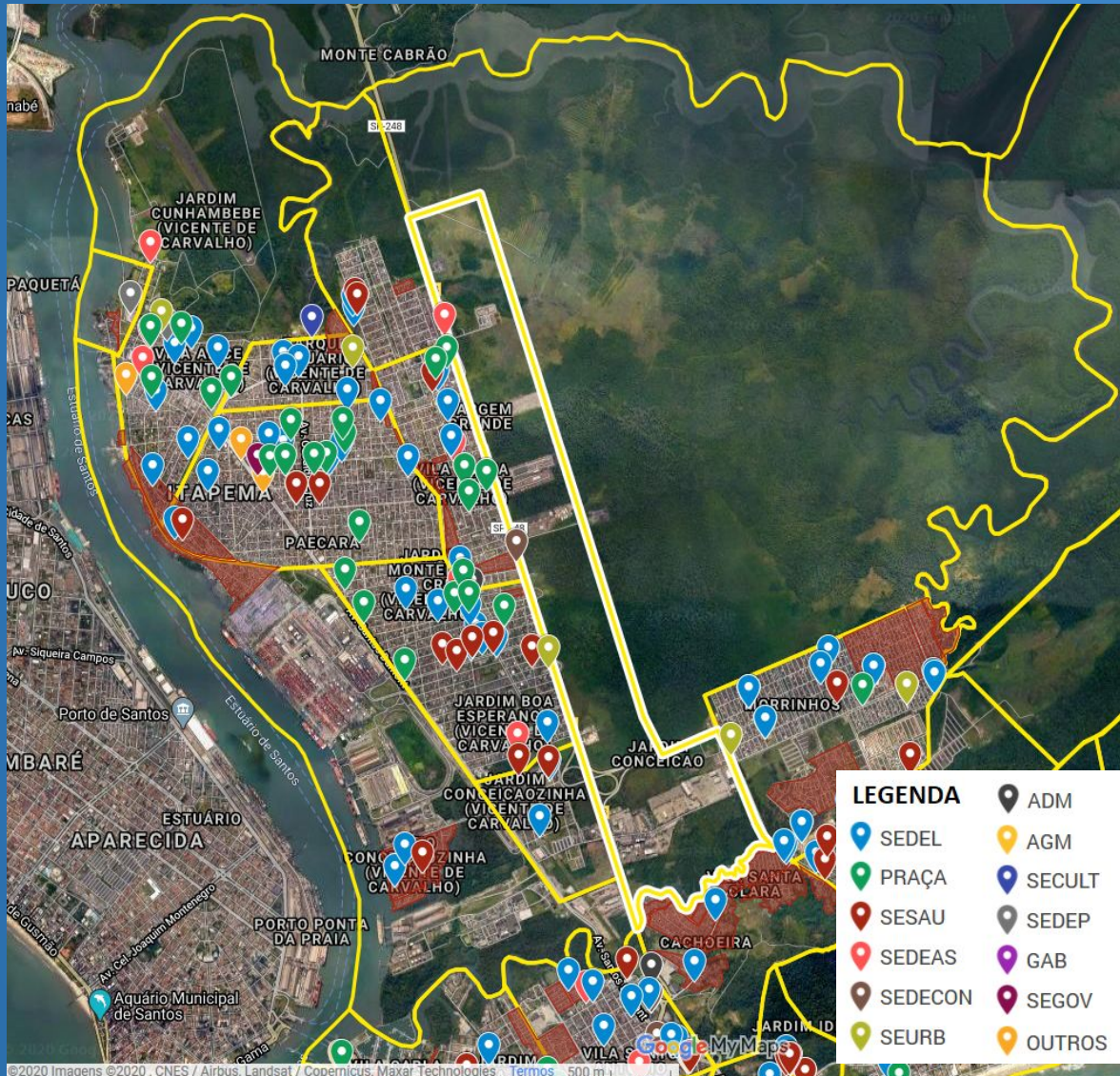
EXECUTADO / EM ANDAMENTO

OBRA/ PROJETO/ CONVÊNIO

STATUS

N/C

35. BAIRRO RETROPORTO



PONTOS DE REFERÊNCIA

ETA JURUBATUBA

35. BAIRRO RETROPORTO

MACRO DADOS

REGIÃO ADM	ÁREA	SAÚDE	ASSIST SOCIAL	DRENAGEM	OUVIDORIA
ADM IV - VICENTE DE CARVALHO	ÁREA TOTAL 3,79 KM²	PRONTO ATENDIMENTO 0	ACOLHIMENTO 0	BACIA HIDROGRÁFICA DO BAIRRO BOA ESPERANÇA	SANEAMENTO 0
	ÁREA OCUPADA 26%	SAÚDE AMBULATORIAL 0	CENTRO REFERENCIA 0	ÁREA DE INUNDAÇÃO 3%	DRENAGEM 0
USO DO SOLO	% OCUPADA EM ÁREA DE RISCO	OUTROS 0	OUTROS 0	SANEAMENTO	INFRA DE VIAS E PASSEIOS 0
ZMVC ZONA MISTA VICENTE DE CARVALHO	POPULACIONAL	EDUCAÇÃO	VERDE	MALHA VIÁRIA SEM REDE DE ÁGUA 47%	ZELAD E LIMP URB 0
ZRI ZONA RETROPORTUÁRIA/ INDUSTRIAL	POPULAÇÃO 0 HAB	ESCOLA MUNICIPAL 0	PRAÇAS 0	MALHA VIÁRIA SEM REDE DE ESGOTO 87%	ESPAÇOS PUBL 0
NÚCLEO IRREGULAR	DOMICÍLIOS PART PERM 0 DOM	ESCOLA ESTADUAL 0	OUTRAS ÁREAS 0	PAVIMENTAÇÃO	ILUMINAÇÃO 0
NÃO	DOMICÍLIOS DESOCUP N/A	CRECHE/ SIMILAR 0	ARBORIZAÇÃO	MALHA VIÁRIA SEM PAVIMENTAÇÃO 0%	SEGURANÇA 0
	CRIANÇAS – 0 A 4 ANOS 0 CRIANÇAS	OUTROS 0	LIXO		FISCALIZ 0
	IDOSOS – > 65 ANOS 0 IDOSOS		COLETA REGULAR PARTICULAR		MOBILID/ TRANSP PUB/ TRÂNSITO 0
					SAÚDE 0
					EDUCAÇÃO 0
					OUTROS 0

35. BAIRRO RETROPORTO

CARACTERIZAÇÃO GERAL

PREDOMINÂNCIA DE OCUPAÇÃO POR ATIVIDADES RETROPORTUÁRIAS, SEM CARACTERIZAÇÃO DE MALHA URBANA NEM REGISTRO DE DOMICÍLIOS. CONSTA METADE DA MALHA VIÁRIA SEM SANEAMENTO BÁSICO. NÃO POSSUI COLETA DE LIXO REGULAR, POIS AS EMPRESAS REALIZAM PARTICULAR.

DIAGNÓSTICO PRELIMINAR

PONTOS FORTES

PONTOS DE ATENÇÃO

PONTOS CRÍTICOS

RETROPORTO

SANEAMENTO

MEIO AMBIENTE

AÇÕES DE PLANEJAMENTO

CURTO PRAZO

MÉDIO PRAZO

LONGO PRAZO

SANEAMENTO

35. BAIRRO RETROPORTO

EXECUTADO / EM ANDAMENTO

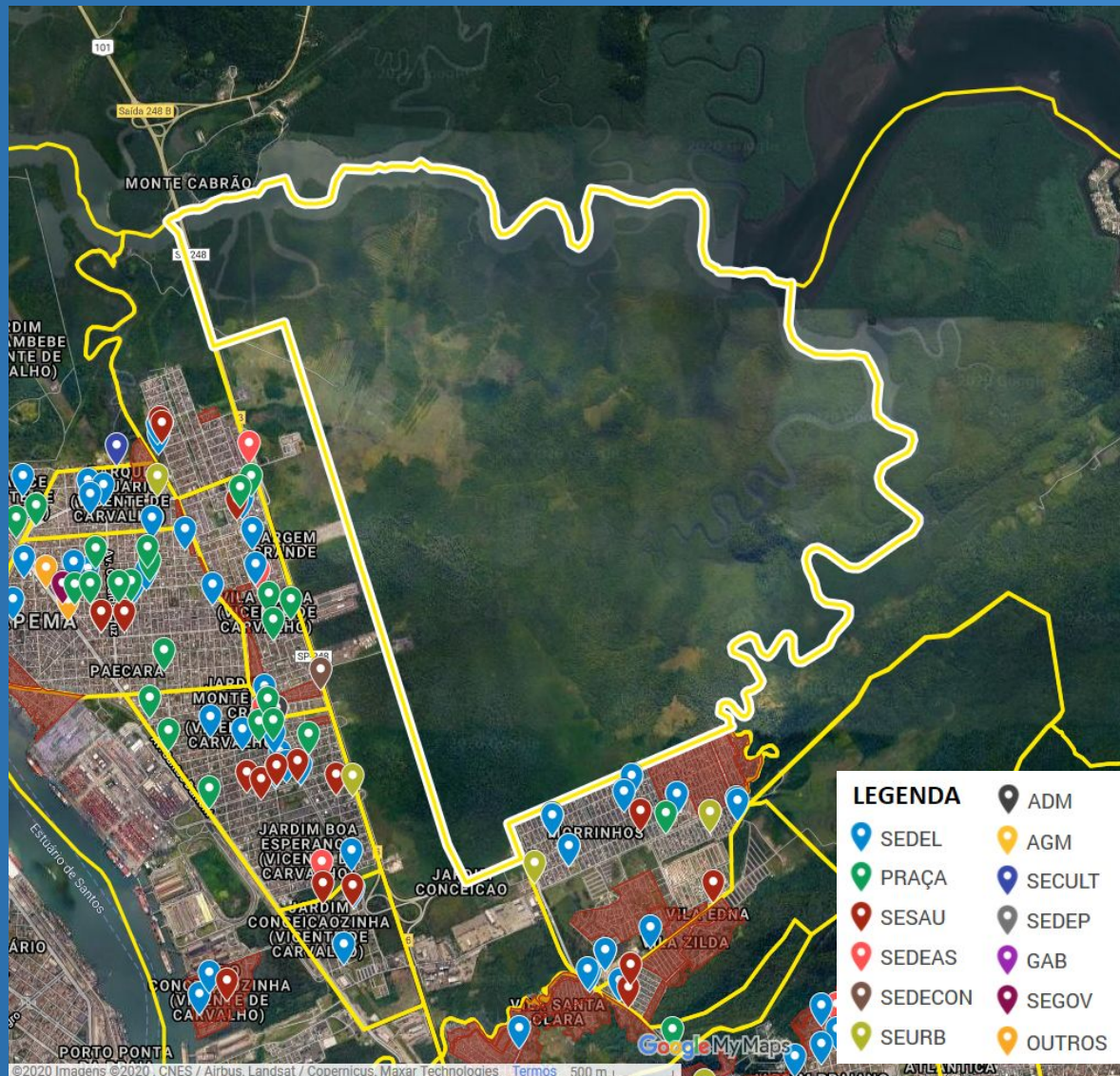
OBRA/ PROJETO/ CONVÊNIO

STATUS

REVITALIZAÇÃO DAS ENTRADAS DA CIDADE - DADE

EXECUTADO

36. BAIRRO VARGEM GRANDE



PONTOS DE REFERÊNCIA

ETE SABESP

36. BAIRRO VARGEM GRANDE

MACRO DADOS

REGIÃO ADM	ÁREA	SAÚDE	ASSIST SOCIAL	DRENAGEM	OUVIDORIA
ADM IV - VICENTE DE CARVALHO	ÁREA TOTAL 17,80 KM ²	PRONTO ATENDIMENTO 0	ACOLHIMENTO 0	BACIAS HIDROGRÁFICAS DO BAIRRO BOA ESPERANÇA E DO RIO CRUMAÚ	SANEAMENTO 0
USO DO SOLO	ÁREA OCUPADA 0%	SAÚDE AMBULATORIAL 0	CENTRO REFERENCIA 0	ÁREA DE INUNDAÇÃO 1%	DRENAGEM 0
ZMVC ZONA MISTA VICENTE DE CARVALHO	% OCUPADA EM ÁREA DE RISCO	OUTROS 0	OUTROS 0	SANEAMENTO	INFRA DE VIAS E PASSEIOS 0
ZRI ZONA RETROPORTUÁRIA/ INDUSTRIAL	POPULACIONAL	EDUCAÇÃO	VERDE	MALHA VIÁRIA SEM REDE DE ÁGUA N/A	ZELAD E LIMP URB 0
NÚCLEO IRREGULAR	POPULAÇÃO 0 HAB	ESCOLA MUNICIPAL 0	PRAÇAS 0	MALHA VIÁRIA SEM REDE DE ESGOTO N/A	ESPAÇOS PUBL 0
NÃO	DOMICÍLIOS PART PERM 0 DOM	ESCOLA ESTADUAL 0	OUTRAS ÁREAS 0	PAVIMENTAÇÃO	ILUMINAÇÃO 0
	DOMICÍLIOS DESOCUP N/A	CRECHE/ SIMILAR 0	ARBORIZAÇÃO	MALHA VIÁRIA SEM PAVIMENTAÇÃO N/A	SEGURANÇA 0
	CRIANÇAS – 0 A 4 ANOS 0 CRIANÇAS	OUTROS 0	LIXO		FISCALIZ 0
	IDOSOS – > 65 ANOS 0 IDOSOS		COLETA REGULAR N/A		MOBILID/ TRANSP PUB/ TRÂNSITO 0
					SAÚDE 0
					EDUCAÇÃO 0
					OUTROS 0

36. BAIRRO VARGEM GRANDE

CARACTERIZAÇÃO GERAL

ÁREA PREDOMINANTEMENTE DE PROTEÇÃO AMBIENTAL SEM REGISTRO DE MALHA URBANA NEM DE DOMICÍLIOS. NA ÁREA GRAFADA COMO ZONA MISTA DE VICENTE DE CARVALHO CONSTA PREVISÃO PARA NOVO LOTEAMENTO CONTÍGUO AO BAIRRO MORRINHOS. EQUIPAMENTO DE SAÚDE, ESCOLA E CRECHE A CERCA DE 1,5KM DE DISTÂNCIA. MALHA VIÁRIA EXISTENTE CORRESPONDENTE À ÁREA DAS EMPRESAS LIMÍTROFES. NÃO CONSTA COLETA DE LIXO POR FALTA DE DEMANDA. EMPRESAS FAZEM PARTICULAR.

DIAGNÓSTICO PRELIMINAR

PONTOS FORTES

PONTOS DE ATENÇÃO

PONTOS CRÍTICOS

MEIO AMBIENTE

INVASÕES

POTENCIAL EXPANSÃO
URBANA

AÇÕES DE PLANEJAMENTO

CURTO PRAZO

MÉDIO PRAZO

LONGO PRAZO

MONITORAMENTO INVASÕES

EXPANSÃO URBANA

36. BAIRRO VARGEM GRANDE

EXECUTADO / EM ANDAMENTO

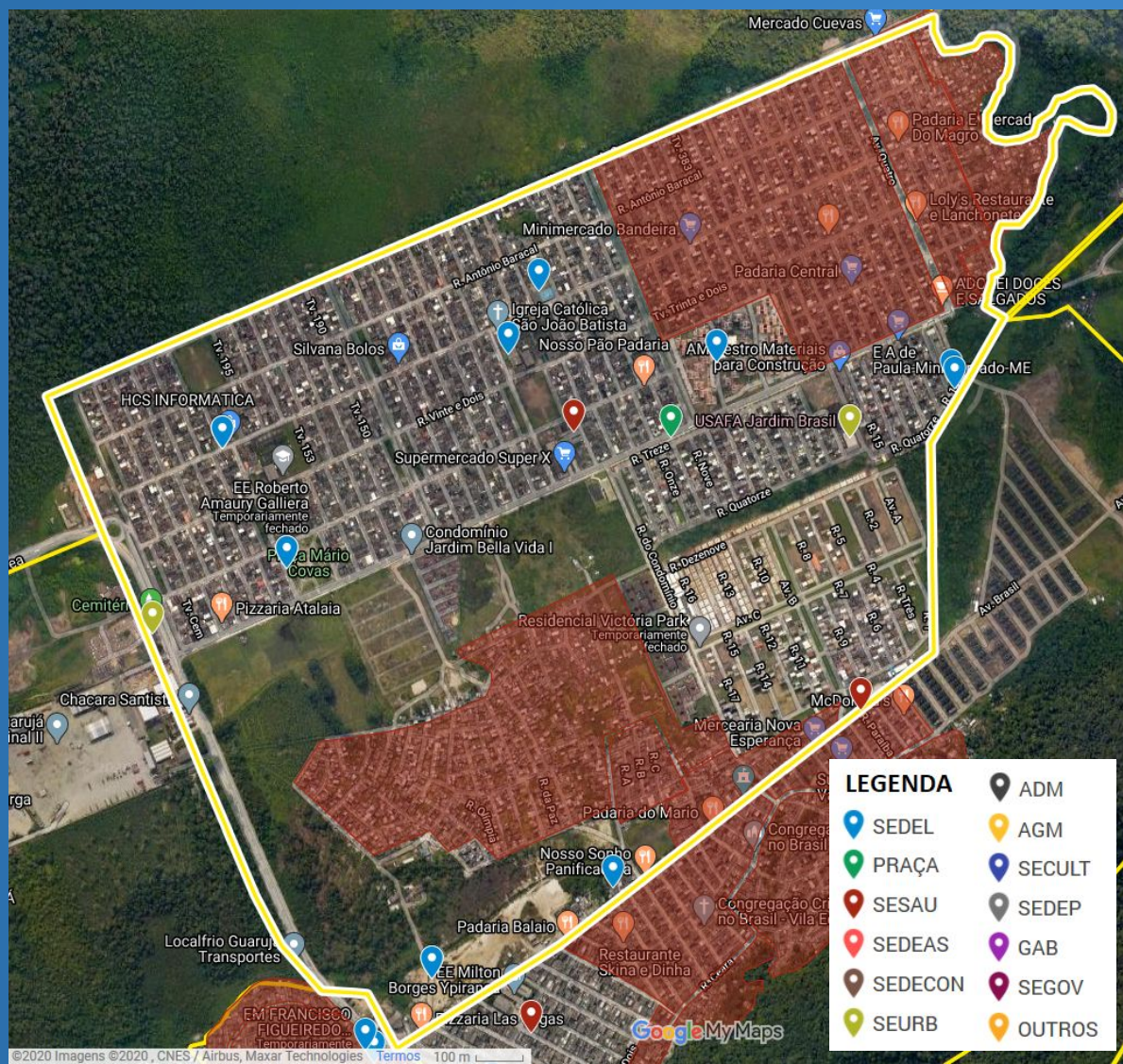
OBRA/ PROJETO/ CONVÊNIO

STATUS

N/C

37. BAIRRO MORRINHOS

JARDIM BRASIL / JARDIM BRASIL I / MORRINHOS / VILA SELMA



EDUCAÇÃO

ESCOLAS ESTADUAIS

EE DOUTOR ROBERTO AMAURY GALLIERA

ESCOLAS MUNICIPAIS

ANEXO EM PROF GUILHERME FURLANI JR

EM CONSTANTINO MICHAEL CONDE

EM GIUSFREDO SANTINI

EM PROF. JOÃO DE OLIVEIRA

EM PROFª. VALÉRIA CRISTINA VIEIRA DA CRUZ SILVA

EM PROFª. MARIA APARECIDA DE ARAUJO

EM PROFª. MARIA APARECIDA RAMOS CAMARGO

EM JACIREMA DOS SANTOS FONTES

NEIM GROUSSIER MAGRI

NEIM JOANA MUSSA GAZE

ESCOLAS CONV OU SUBVENCIONADAS

NEIC MANOEL ARAUJO JR

NEIC JOAQUIM FERNANDES

CRECHE LIGEIRINHO

NEIC VER LUIZ CARLOS ROMANZINI

ESPORTE

CAEC VEREADOR ANDRÉ LUIZ GONZALEZ

SAÚDE

SAÚDE AMBULATORIAL

UBS MORRINHOS

USAFA GUSTAVO COELHO DE ALMEIDA

OUTROS EQUIPTOS

CRAS MORRINHOS

CENTRO DE APOIO MORRINHOS

CEMITÉRIO DO MORRINHOS

PONTOS DE REFERÊNCIA

CAMPO DE FUTEBOL DO SAM PRIM

CAMPO DE FUTEBOL S. C. MORRINHOS

CALÇADÃO DA AV ANTENOR PIMENTEL

MORRINHO REMANESCENTE

PRAÇA MÁRIO COVAS

37. BAIRRO MORRINHOS

MACRO DADOS

REGIÃO ADM	ÁREA	SAÚDE	ASSIST SOCIAL	DRENAGEM	OUVIDORIA
ADM IV - VICENTE DE CARVALHO	ÁREA TOTAL 2,26 KM ²	PRONTO ATENDIMENTO 0	ACOLHIMENTO 0	BACIAS HIDROGRÁFICAS DO RIO SANTO AMARO E DO RIO CRUMAÚ	SANEAMENTO 8
USO DO SOLO	ÁREA OCUPADA 86%	SAÚDE AMBULATORIAL 2	CENTRO REFERENCIA 0	ÁREA DE INUNDAÇÃO 68%	DRENAGEM 14
ZMVC ZONA MISTA VICENTE DE CARVALHO	% OCUPADA EM ÁREA DE RISCO POPULACIONAL	OUTROS 0	OUTROS 0	SANEAMENTO	INFRA DE VIAS E PASSEIOS 23
NÚCLEO IRREGULAR	POPULAÇÃO 25.557 HAB	EDUCAÇÃO	VERDE	MALHA VIÁRIA SEM REDE DE ÁGUA 47%	ZELAD E LIMP URB 6
MORRINHOS III	DOMICÍLIOS PART PERM 7.850 DOM	ESCOLA MUNICIPAL 10	PRAÇAS 1	MALHA VIÁRIA SEM REDE DE ESGOTO 37%	ESPAÇOS PUBL 1
MORRINHOS IV	DOMICÍLIOS DESOCUP 3%	ESCOLA ESTADUAL 1	OUTRAS ÁREAS 0	PAVIMENTAÇÃO	ILUMINAÇÃO 9
VILA NOVA	CRIANÇAS - 0 A 4 ANOS 1.854 CRIANÇAS	CRECHE/ SIMILAR 4	ARBORIZAÇÃO	MALHA VIÁRIA SEM PAVIMENTAÇÃO 38,31%	SEGURANÇA 4
VILA SELMA	IDOSOS - > 65 ANOS 920 IDOSOS	OUTROS 1	LIXO		FISCALIZ 10
CELEBRIDADE			COLETA REGULAR SIM		MOBILID/ TRANSP PUB/ TRÂNSITO 24
					SAÚDE 11
					EDUCAÇÃO 7
					OUTROS 3

37. BAIRRO MORRINHOS

CARACTERIZAÇÃO GERAL

MALHA URBANA COM ALGUMAS CARÊNCIAS DE INFRAESTRUTURA, SENDO CERCA DE METADE COM OCUPAÇÕES IRREGULARES. DENSIDADE DEMOGRÁFICA ALTA COM PREDOMINÂNCIA DE POPULAÇÃO FIXA SENDO CERCA DE 7% CRIANÇAS MENORES E 4% IDOSOS. POSSUI EQUIPAMENTO DE SAÚDE AMBULATORIAL, ESCOLA E CRECHE. QUASE 70% EM ÁREA DE INUNDAÇÃO. CERCA DE METADE DA MALHA VIÁRIA SEM SANEAMENTO E ASFALTAMENTO - CONCENTRADA NAS OCUPAÇÕES IRREGULARES. POSSUI COLETA REGULAR DE LIXO

DIAGNÓSTICO PRELIMINAR

PONTOS FORTES

SAÚDE

EDUCAÇÃO

PONTOS DE ATENÇÃO

MANUTENÇÃO DE VIAS

REQUALIFICAÇÃO DE ESPAÇOS PÚBLICOS

ARBORIZAÇÃO

CICLOVIA

PONTOS CRÍTICOS

SANEAMENTO

PAVIMENTAÇÃO

OCUPAÇÃO IRREGULAR

AÇÕES DE PLANEJAMENTO

CURTO PRAZO

MANUTENÇÃO DE VIAS

REQUALIFICAÇÃO DE ESPAÇOS PÚBLICOS

MÉDIO PRAZO

ARBORIZAÇÃO

CICLOVIA

LONGO PRAZO

SANEAMENTO

PAVIMENTAÇÃO

OCUPAÇÃO IRREGULAR

37. BAIRRO MORRINHOS

EXECUTADO / EM ANDAMENTO

OBRA/ PROJETO/ CONVÊNIO	STATUS
REVITALIZAÇÃO DAS ENTRADAS DA CIDADE - DADE	EXECUTADO
INFRAESTRUTURA URBANA EM DIVERSAS VIAS DO MUNICÍPIO – FINISA - Rua Daniel Matos da Silva - Rua Antonio Domingues de Oliveira	EXECUTADO
UBS MORRINHOS - TESOURO	EXECUTADO
CICLOVIA DA AV. ANTENOR PIMENTEL 2ª FASE - DADE	EXECUTADO
INFRAESTRUTURA DE VIAS DE INTERESSE TURÍSTICO EM GUARUJÁ - DADE - Av. Antenor Pimentel	EXECUTADO
CICLOVIA DA AV. ANTENOR PIMENTEL 1ª FASE - DADE	EXECUTADO
CONSTRUÇÃO DA PISCINA – CAEC VEREADOR ANDRÉ LUIZ	EXECUTADO

37. BAIRRO MORRINHOS

EXECUTADO / EM ANDAMENTO

OBRA/ PROJETO/ CONVÊNIO	STATUS
PAVIMENTAÇÃO E INFRAESTRUTURA NO MORRINHOS II - MIN DE DESENV REGIONAL	
-Travessa 280	
-Travessa 281	
-Travessa 282	
-Travessa 283	
-Travessa 284	
-Travessa 285	
-Travessa 286	
-Travessa 287	
-Travessa 288	
-Travessa 290	EXECUTADO
-Travessa 291	
-Travessa 292	
-Travessa 270	
-Travessa 271	
-Rua Nossa Senhora de Fátima	
-Travessa 273	
-Travessa 268	
-Travessa 267	
-Travessa 266	
-Travessa 265	
-Rua Divasci Monteiro dos Santos	

37. BAIRRO MORRINHOS

EXECUTADO / EM ANDAMENTO

OBRA/ PROJETO/ CONVÊNIO	STATUS
PAVIMENTAÇÃO E INFRAESTRUTURA NO MORRINHOS II - MIN DE DESENV REGIONAL -Travessa 263 -Travessa 262 -Travessa 261 -Travessa 260 -Rua Maria Eugênia de Oliveira -Travessa 240 -Travessa 241 -Travessa 242 -Travessa 243 -Rua Vera Maria do Carmo -Rua José Alves do Cajueiro -Rua Antônio Gomes de Mesquita -Travessa 250 -Rua Luís Demétrio de Araújo -Rua Juvêncio Lopes de Oliveira -Travessa 231 -Travessa 232 -Travessa 233 -Travessa 234 -Travessa 224 -Travessa 223	EXECUTADO

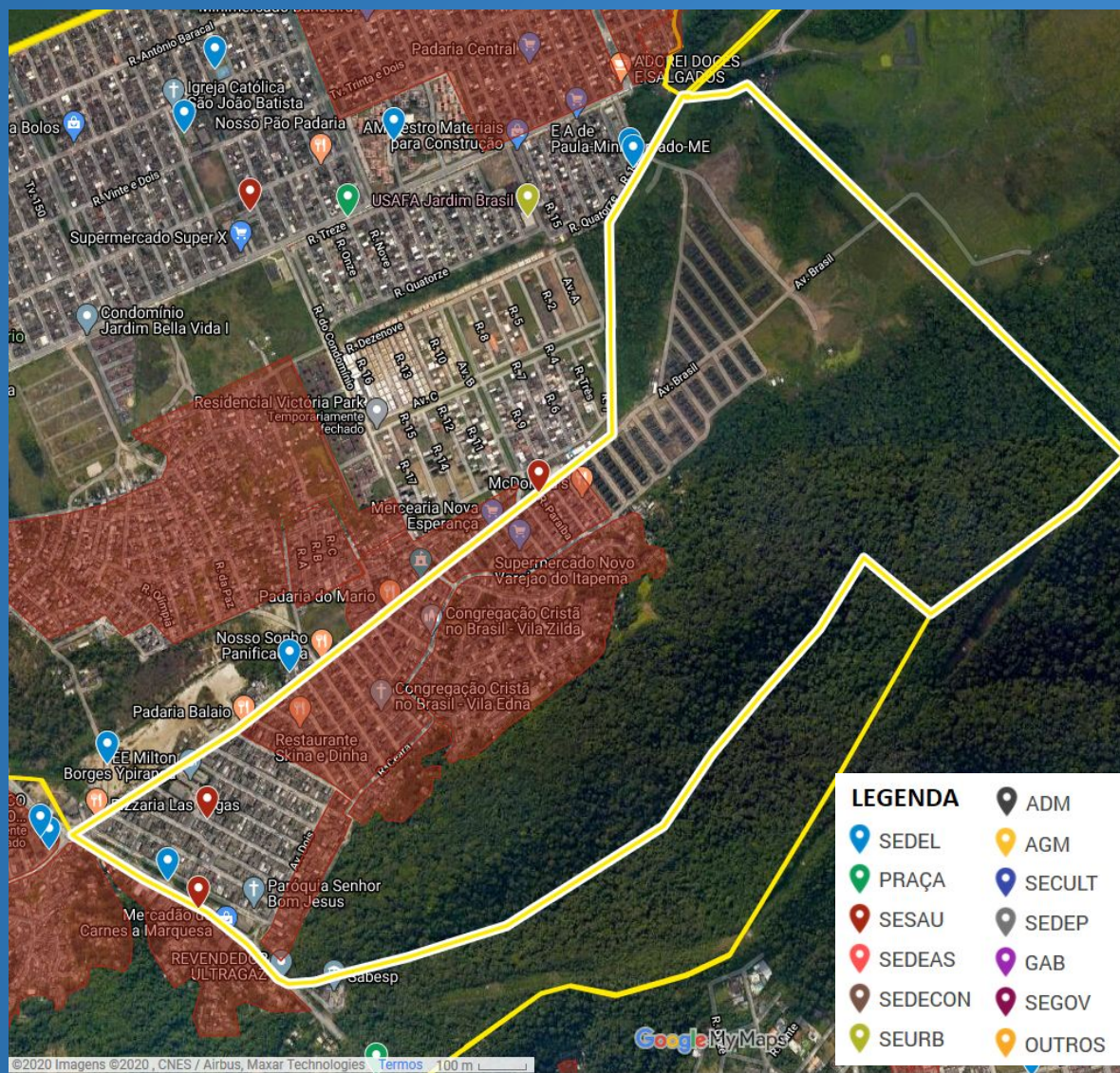
37. BAIRRO MORRINHOS

EXECUTADO / EM ANDAMENTO

OBRA/ PROJETO/ CONVÊNIO	STATUS
<p>PAVIMENTAÇÃO E INFRAESTRUTURA NO MORRINHOS II - MIN DE DESENV REGIONAL</p> <ul style="list-style-type: none">- Travessa 222- Rua Carmelita da Silva Cajueiro- Travessa 220- Rua Dionísio da Silva Cajueiro- Travessa 200- Rua Edson dos Santos Salvador- Travessa 202- Rua Maria da Conceição Neves- Travessa 204- Travessa 205- Rua Maria de Lourdes da Silva- Rua José Fernandes Araújo- Travessa Manoel Mendes Mázinha- Travessa Israel Antônio de Urzedo- Travessa 210	<p>EXECUTADO</p>

38. BAIRRO VILA ZILDA

CRUMAÚ / VILA EDNA / VILA ZILDA



EDUCAÇÃO

ESCOLAS ESTADUAIS

EE MILTON BORGES YPIRANGA
EE DONA CORALINA RIBEIRO
DOS SANTOS CALDEIRA

ESCOLAS MUNICIPAIS

ANEXO EM CONSTANTINO M.
CONDE - IRMÃ DOLORES

SAÚDE

SAÚDE AMBULATORIAL

USAFA DAVID CAPISTRANI –
VILA ZILDA

USAFA DR MARCO ANTÔNIO
GONZALEZ – VILA EDNA

OUTROS

IML – INSTITUTO MÉDICO
LEGAL

PONTOS DE REFERÊNCIA

QUADRA DE FUTSAL

PISTA DE SKATE

FEIRA RUA HELENO CORREIA
DE LIMA

QUADRA DE ESPORTES
FAVELA DO MACACO
MOLHADO

38. BAIRRO VILA ZILDA

MACRO DADOS

REGIÃO ADM	ÁREA	SAÚDE	ASSIST SOCIAL	DRENAGEM	OUVIDORIA
ADM IV - VICENTE DE CARVALHO	ÁREA TOTAL 1,38 KM²	PRONTO ATENDIMENTO 0	ACOLHIMENTO 0	BACIAS HIDROGRÁFICAS DO RIO SANTO AMARO E DO RIO CRUMAÚ	SANEAMENTO 2
	ÁREA OCUPADA 35%	SAÚDE AMBULATORIAL 2	CENTRO REFERENCIA 0	ÁREA DE INUNDAÇÃO 36%	DRENAGEM 8
USO DO SOLO	% OCUPADA EM ÁREA DE RISCO	OUTROS 1	OUTROS 0	SANEAMENTO	INFRA DE VIAS E PASSEIOS 8
ZMVC ZONA MISTA VICENTE DE CARVALHO	POPULACIONAL	EDUCAÇÃO	VERDE	MALHA VIÁRIA SEM REDE DE ÁGUA 22%	ZELAD E LIMP URB 5
NÚCLEO IRREGULAR	POPULAÇÃO 9.551 HAB	ESCOLA MUNICIPAL 1	PRAÇAS 0	MALHA VIÁRIA SEM REDE DE ESGOTO 83%	ESPAÇOS PUBL 0
VILA ZILDA	DOMICÍLIOS PART PERM 4.109 DOM	ESCOLA ESTADUAL 2	OUTRAS ÁREAS 0	PAVIMENTAÇÃO	ILUMINAÇÃO 3
VILA EDNA	DOMICÍLIOS DESOCUP 5%	CRECHE/ SIMILAR 0	ARBORIZAÇÃO	MALHA VIÁRIA SEM PAVIMENTAÇÃO 41,53%	SEGURANÇA 1
JARDIM BELA VISTA	CRIANÇAS – 0 A 4 ANOS 1.061 CRIANÇAS	OUTROS 0	LIXO		FISCALIZ 7
DEUS ME DEU	IDOSOS – > 65 ANOS 411 IDOSOS		COLETA REGULAR SIM		MOBILID/ TRANSP PUB/ TRÂNSITO 7
					SAÚDE 4
					EDUCAÇÃO 1
					OUTROS 3

38. BAIRRO VILA ZILDA

CARACTERIZAÇÃO GERAL

MALHA URBANA COM ALGUMAS CARÊNCIAS DE INFRAESTRUTURA, SENDO CERCA DE METADE COM OCUPAÇÕES IRREGULARES. DENSIDADE DEMOGRÁFICA MÉDIA-ALTA COM PREDOMINÂNCIA DE POPULAÇÃO FIXA SENDO CERCA DE 11% CRIANÇAS MENORES E 4% IDOSOS. POSSUI EQUIPAMENTO DE SAÚDE AMBULATORIAL E ESCOLA. CRECHE A CERCA DE 200M DE DISTÂNCIA. MAIS DE 30% EM ÁREA DE INUNDAÇÃO. QUASE A TOTALIDADE DA MALHA VIÁRIA SEM ESGOTO E CERCA DE METADE SEM ASFALTAMENTO. POSSUI COLETA REGULAR DE LIXO

DIAGNÓSTICO PRELIMINAR

PONTOS FORTES	PONTOS DE ATENÇÃO	PONTOS CRÍTICOS
SAÚDE	MANUTENÇÃO DE VIAS	SANEAMENTO
EDUCAÇÃO	REQUALIFICAÇÃO DE ESPAÇOS PÚBLICOS	PAVIMENTAÇÃO
	ARBORIZAÇÃO	OCUPAÇÃO IRREGULAR
	CICLOVIA	

AÇÕES DE PLANEJAMENTO

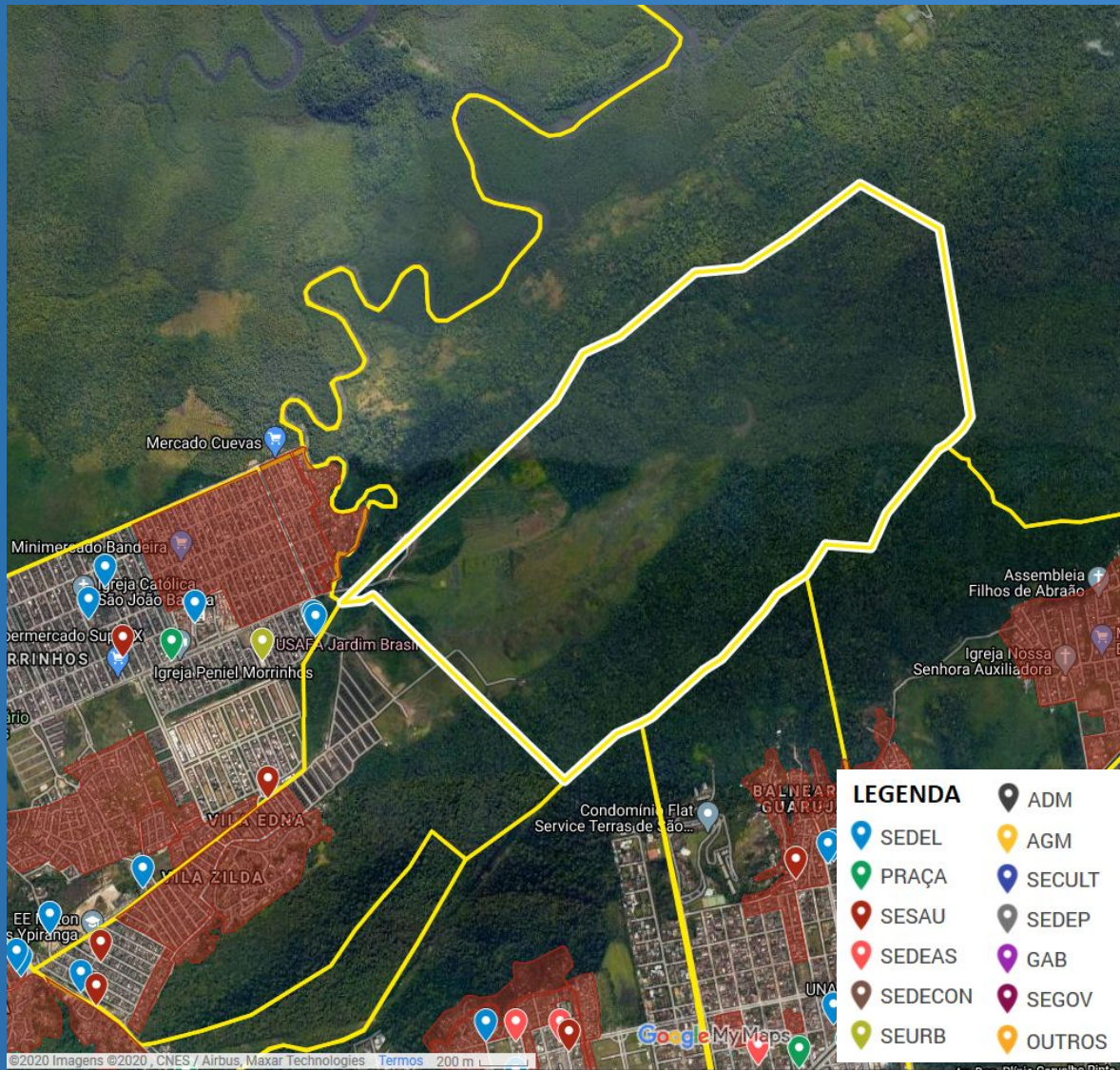
CURTO PRAZO	MÉDIO PRAZO	LONGO PRAZO
MANUTENÇÃO DE VIAS	ARBORIZAÇÃO	SANEAMENTO
REQUALIFICAÇÃO DE ESPAÇOS PÚBLICOS	CICLOVIA	PAVIMENTAÇÃO
		OCUPAÇÃO IRREGULAR

38. BAIRRO VILA ZILDA

EXECUTADO / EM ANDAMENTO

OBRA/ PROJETO/ CONVÊNIO	STATUS
INFRAESTRUTURA DE VIAS DE INTERESSE TURÍSTICO EM GUARUJÁ - DADE - Av. Raphael Vitiello	EXECUTADO
INFRAESTRUTURA NA RUA SÃO LUIZ - MIN DO DESENVOLVIMENTO REGIONAL	EXECUTADO
REQUALIFICAÇÃO DA QUADRA ESPORTIVA DA VILA ZILDA - Tesouro	EXECUTADO
OBRAS EMERGENCIAIS E DE CONTENÇÃO - MORRO DO MACACO MOLHADO - SECRET DE DESENV REG	EXECUTADO
INFR URBANA EM DIVERSAS VIAS NO MUNICÍPIO – FINISA - Rua Goiás	EXECUTADO

39. BAIRRO SACO DO FUNIL



PONTOS DE REFERÊNCIA

ATERRO SANITÁRIO SACO DO FUNIL

39. BAIRRO SACO DO FUNIL

MACRO DADOS

REGIÃO ADM	ÁREA	SAÚDE	ASSIST SOCIAL	DRENAGEM	OUVIDORIA
ADM IV - VICENTE DE CARVALHO	ÁREA TOTAL 2,73 KM²	PRONTO ATENDIMENTO 0	ACOLHIMENTO 0	BACIA HIDROGRÁFICA DO RIO CRUMAÚ	SANEAMENTO 0
USO DO SOLO	ÁREA OCUPADA 0%	SAÚDE AMBULATORIAL 0	CENTRO REFERENCIA 0	ÁREA DE INUNDAÇÃO 2%	DRENAGEM 0
ZEIP ZONA ESPECIAL DE INTERESSE PÚBLICO	% OCUPADA EM ÁREA DE RISCO POPULACIONAL	OUTROS 0	OUTROS 0	SANEAMENTO	INFRA DE VIAS E PASSEIOS 0
ZEIT ZONA ESPECIAL DE INTERESSE TURÍSTICO	POPULAÇÃO 0 HAB	EDUCAÇÃO	VERDE	MALHA VIÁRIA SEM REDE DE ÁGUA N/A	ZELAD E LIMP URB 0
NÚCLEO IRREGULAR	DOMICÍLIOS PART PERM 0 DOM	ESCOLA MUNICIPAL 0	PRAÇAS 0	MALHA VIÁRIA SEM REDE DE ESGOTO N/A	ESPAÇOS PUBL 0
NÃO	DOMICÍLIOS DESOCUP N/A	ESCOLA ESTADUAL 0	OUTRAS ÁREAS 0	PAVIMENTAÇÃO	ILUMINAÇÃO 0
	CRIANÇAS – 0 A 4 ANOS 0 CRIANÇAS	CRECHE/ SIMILAR 0	ARBORIZAÇÃO	MALHA VIÁRIA SEM PAVIMENTAÇÃO N/A	SEGURANÇA 0
	IDOSOS – > 65 ANOS 0 IDOSOS	OUTROS 0	LIXO		FISCALIZ 0
			COLETA REGULAR N/A		MOBILID/ TRANSP PUB/ TRÂNSITO 0
					SAÚDE 0
					EDUCAÇÃO 0
					OUTROS 0

39. BAIRRO SACO DO FUNIL

CARACTERIZAÇÃO GERAL

ÁREA CARACTERIZADA POR NÃO PRESENÇA DE OCUPAÇÃO ANTRÓPICA - SEM REGISTRO DE MALHA URBANA E/ OU DOMICÍLIOS. COM MAIOR PARTE DE PROTEÇÃO AMBIENTAL E ZONAS GRAFADAS COMO INTERESSE ESPECIAL PÚBLICO E TURÍSTICO - UMA INDICAÇÃO DE INTENÇÃO DE EXPLORAÇÃO DE TURISMO AMBIENTAL.

DIAGNÓSTICO PRELIMINAR

PONTOS FORTES

PONTOS DE ATENÇÃO

PONTOS CRÍTICOS

MEIO AMBIENTE

DESENVOLVIMENTO
COMPATÍVEL

POTENCIAL EXPANSÃO
URBANA

INVASÕES

AÇÕES DE PLANEJAMENTO

CURTO PRAZO

MÉDIO PRAZO

LONGO PRAZO

MONITORAMENTO INVASÕES

DESENVOLVIMENTO
COMPATÍVEL

39. BAIRRO SACO DO FUNIL

EXECUTADO / EM ANDAMENTO

OBRA/ PROJETO/ CONVÊNIO

STATUS

N/C

Equipe

Polliana Lamonti
Secretária de Planejamento e Gestão

Sandro Mastellari
Secretário Adjunto de Planejamento e Gestão

Arq^o. Caroline Moreira
Diretora de Planejamento DPLAN SEPLAN

Arq^o André VillasBoas
Desenhista Giselle Azevedo
Desenhista Sérgio Renan
Equipe DPLAN SEPLAN

Valter Suman
Prefeito de Guarujá

Polliana Lamonti
Secretária de Planejamento e Gestão

20/04/22